Liberté • Égalité • Fraternité
RÉPUBLIQUE FRANÇAISE

MINISTÈRE
DE L'AGRICULTURE
DE L'AGROALIMENTAIRE
ET DE LA FORÊT

Agreste
Auvergne-Rhône-Alpes
Références

Présentation du panorama agricole Auvergne-Rhône-Alpes

Agriculture, agroalimentaire et forêt d'Auvergne-Rhône-Alpes

Panorama en chiffres et en cartes

Cette présentation est issue de notre publication Agreste – Références n°1 de janvier 2016
Vous pouvez la consulter sur notre site internet : http://draaf.auvergne-rhone-alpes.agriculture.gouv.fr/References

agriculture.gouv.fr
alimentation.gouv.fr

La ferme Auvergne-Rhône-Alpes …
… en 2 mots et 1 chiffre

Des productions **diversifiées** et **complémentaires** formant un ensemble cohérent

=> On ne produit pas de tout partout, mais on produit de tout dans la Région

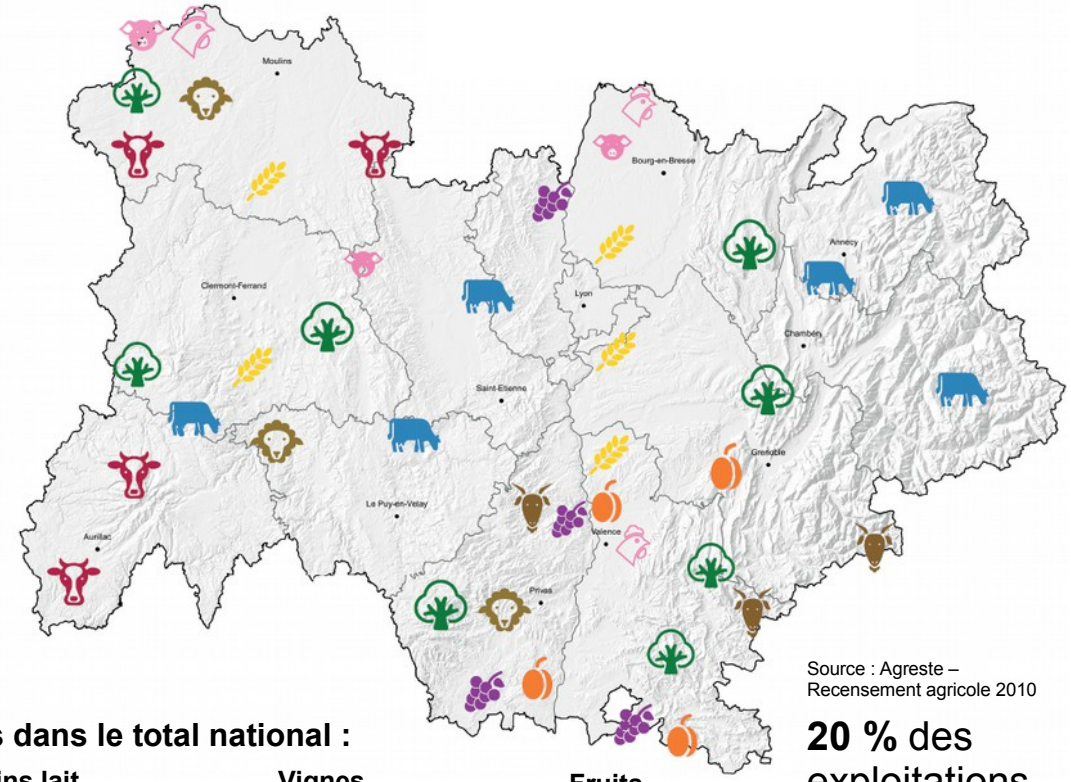

Source : Agreste – Recensement agricole 2010

Part des exploitations spécialisées dans le total national :

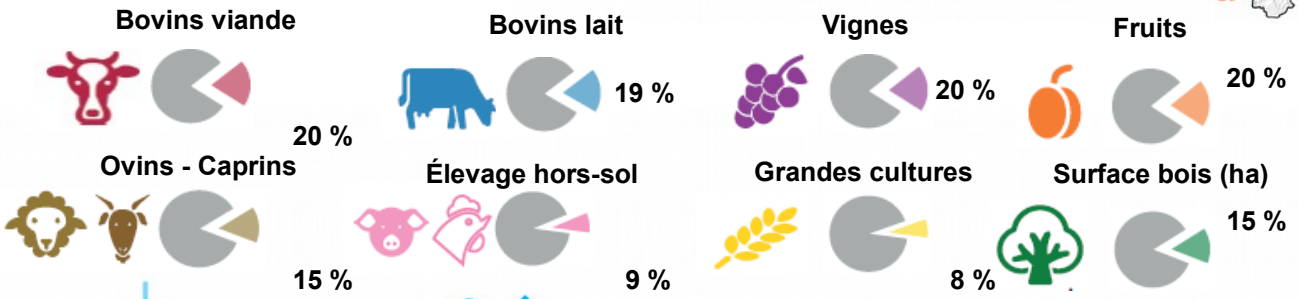

20 % des exploitations françaises pour les principales productions (lait, viande, vignes, fruits)

Agriculture et forêt : des surfaces équivalentes inégalement réparties (p 13)

48 % du territoire occupé par des surfaces agricoles

46 % du territoire occupé par des forêts

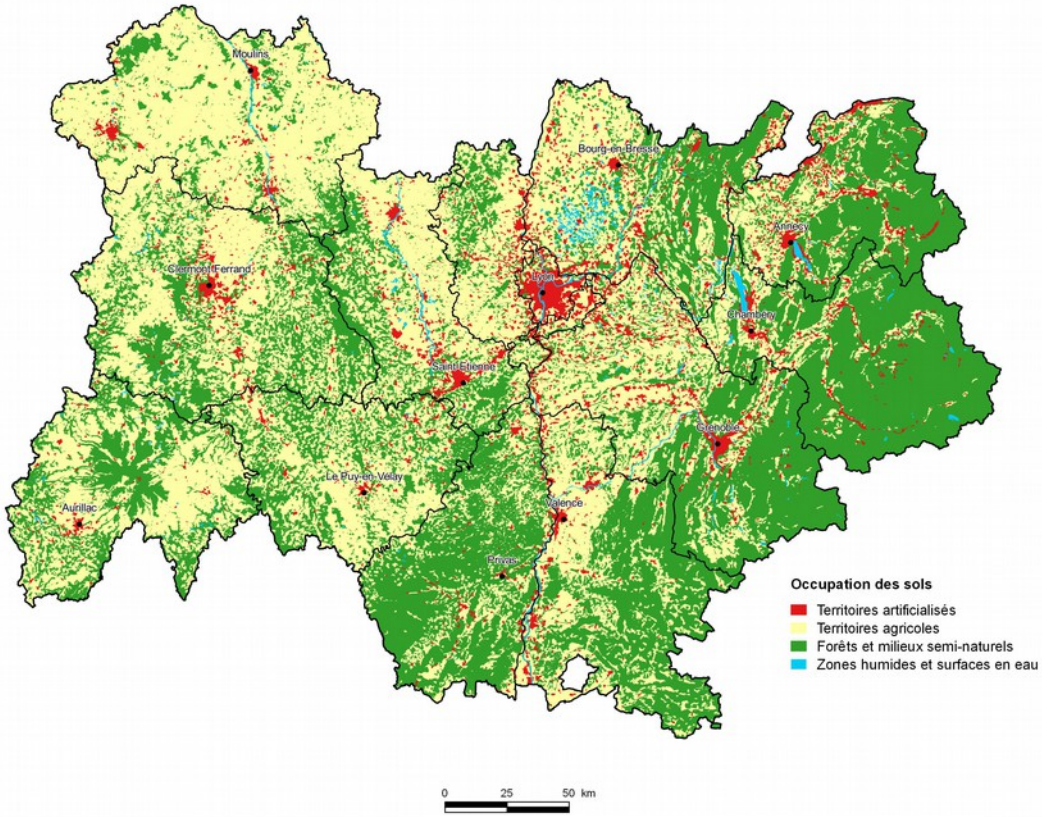

Source : ©IGN – BD CARTO® - MEDDE – CORINE Land Cover 2012

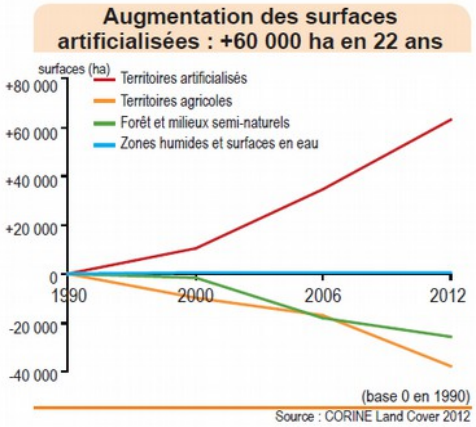

Progression des terres artificialisées de 4,3 % à 5,2 % du territoire entre 1990 et 2012.
En France, la progression est de 4,6 % à 5,5 %

Une densité d'exploitations plus homogène à l'ouest (p 19)

3e rang des régions pour le nombre d'exploitations,
4e rang pour la SAU
=> Une SAU moyenne des exploitations inférieure à la moyenne nationale (47 ha contre 55 ha)
Forte variabilité : 8 ha en maraîchage contre 90 ha en bovins-mixte

La part de SAU sur le territoire est beaucoup plus importante à l'ouest
(attention à la lecture des cartes suivantes)

Exploitations

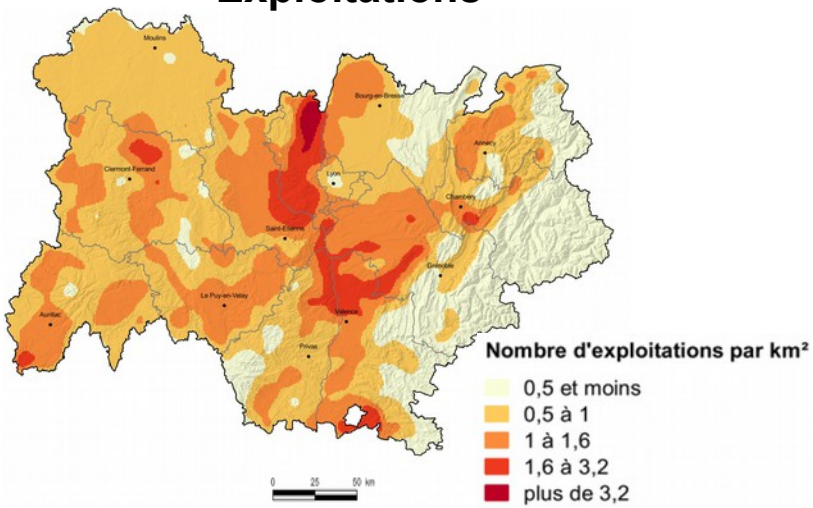

Source : Recensement agricole 2010
©IGN – BD CARTO®

SAU

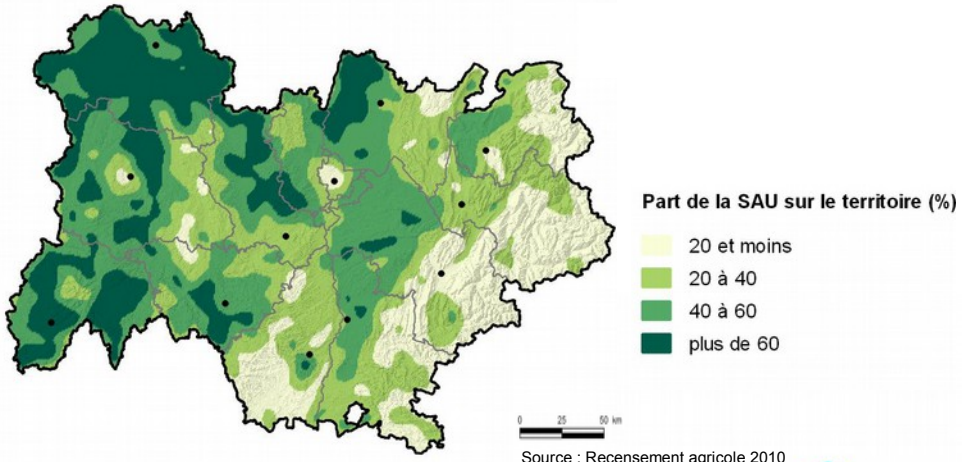

Source : Recensement agricole 2010
©IGN – BD CARTO®

Une dimension économique moindre en montagne (p 21)

43 % de petites exploitations
(France : 36%)

39 % d'exploitations moyennes
(France : 31%)

18 % de grandes exploitations
(France : 33%)

Exploitations moyennes et grandes :
- 57 % de l'effectif,
- 88 % de la SAU,
- 80 % de la main-d'œuvre
- 94 % du potentiel de production (PBS)

Concentration des productions à forte valeur ajoutée (viticulture, horticulture) dans la vallée du Rhône

Potentiel de production (PBS) par exploitation

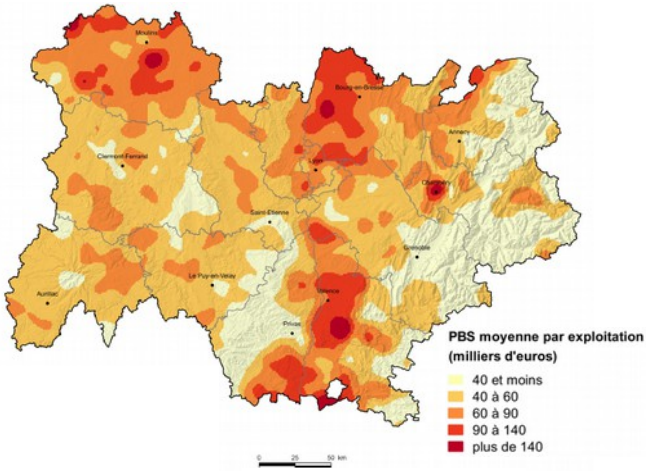

Source : Recensement agricole 2010
©IGN – BD CARTO®

Potentiel de production (PBS) par ha

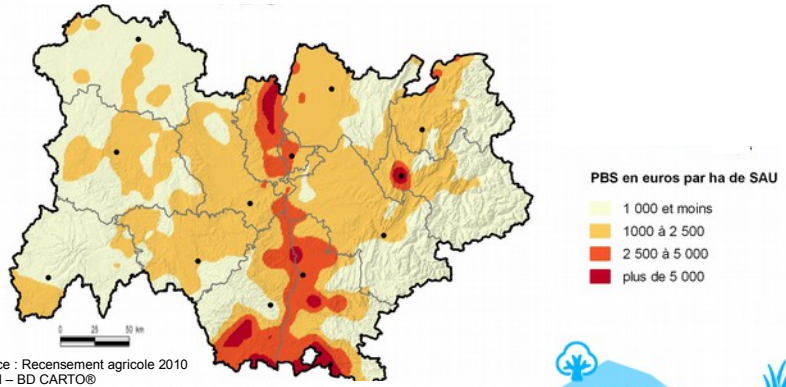

Source : Recensement agricole 2010
©IGN – BD CARTO®

Une grande diversité de productions (p 23)

56 % d'exploitations spécialisées en productions animales (France : 42 %)
32 % d'exploitations spécialisées en productions végétales (France : 46 %)
12 % d'exploitations en polyculture-polyélevage (France : 12 %)

L'agriculture régionale est diversifiée : toutes les productions sont représentées de manière significative

Les bovins viande concentrent le plus grand nombre d'exploitations
Les bovins lait représentent le plus grand potentiel de production régional

Orientation Technico-Economique de la « ferme communale »

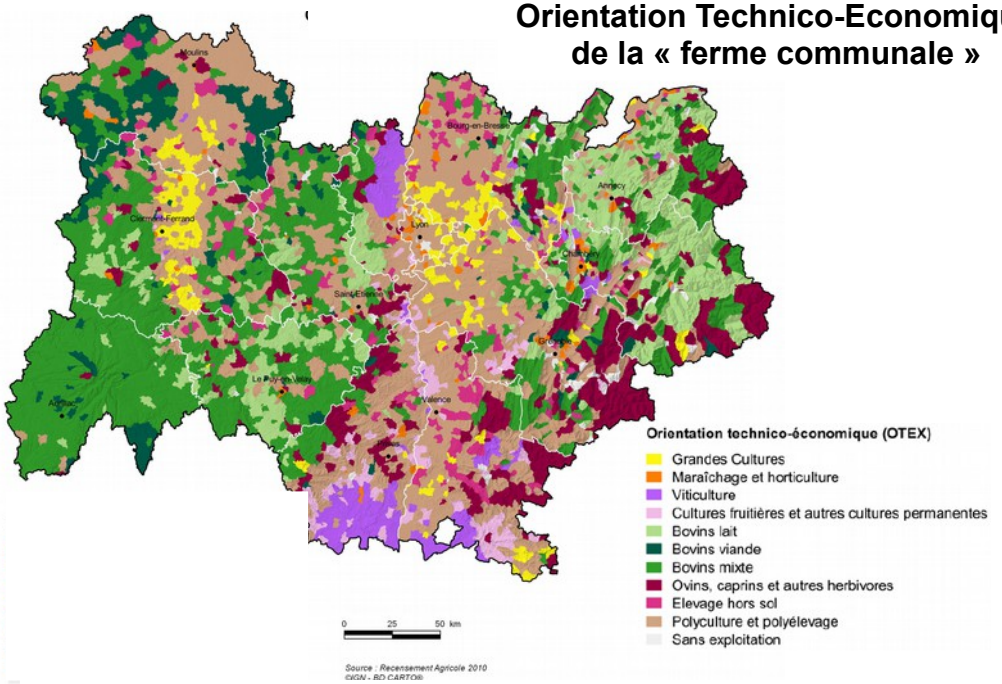

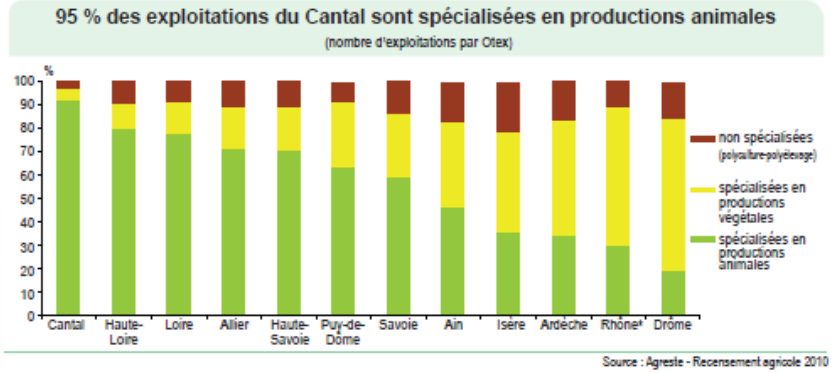

Des exploitants un peu plus jeunes en zones d'élevage (p 25)

Age moyen des exploitants : 49,5 ans
(France : 50,2 ans)
24 % de femmes
(France : 27%)

Exploitants plus jeunes en zone d'élevage qu'en zone de cultures

Pluriactivité plus développée dans les départements alpins.

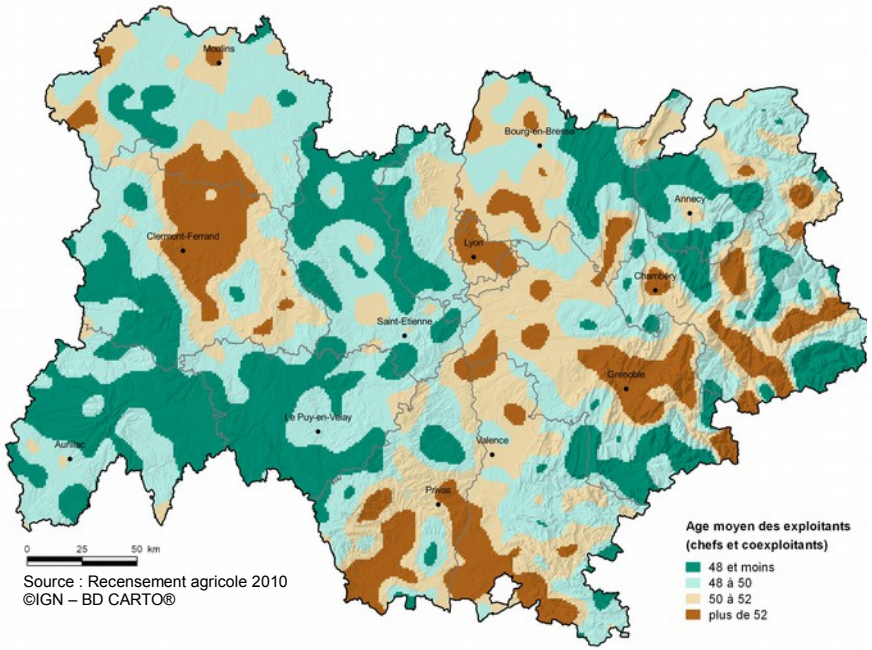

Source : Recensement agricole 2010
©IGN – BD CARTO®

Forte concentration autour de 50 ans

Seulement 21 % des exploitants ont moins de 40 ans
(diminution depuis 2000)

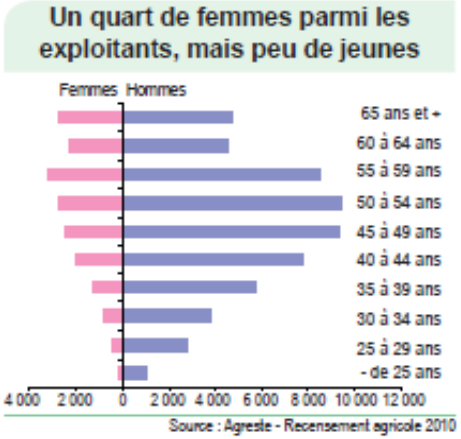

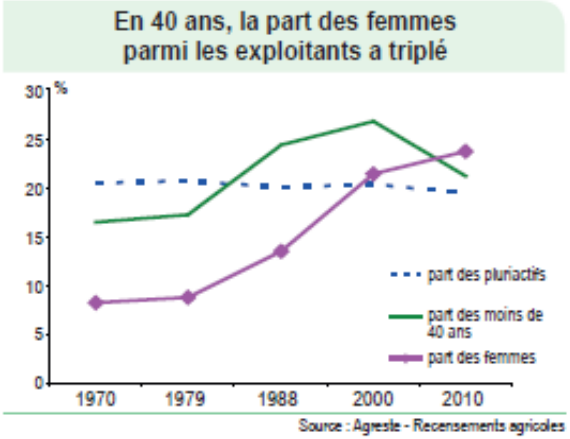

L'axe Saône-Rhône gros employeur de main d'œuvre agricole (p 27)

12 % du volume de travail agricole national (3e rang)

Forte chute de la contribution de l'aide familiale : 22 % à 14 % de 2000 à 2010.

La main d'œuvre agricole est plus dense dans les vallées où se concentrent les activités consommatrices en main d'œuvre : maraîchage-horticulture, viticulture, arboriculture.

L'axe Saône-Rhône regroupe l'essentiel du travail salarié saisonnier.

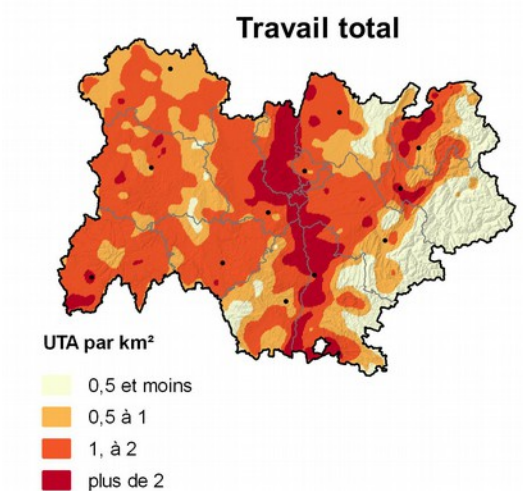

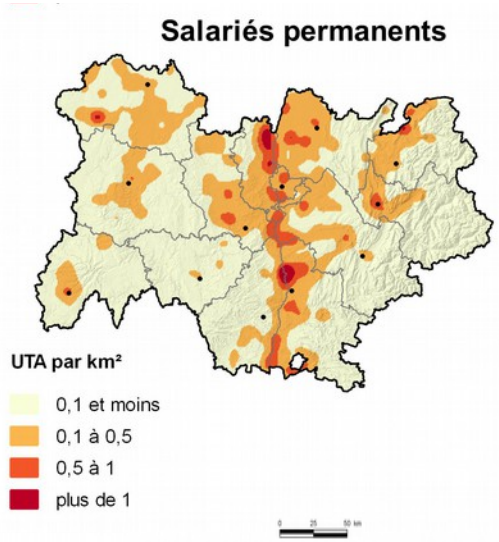

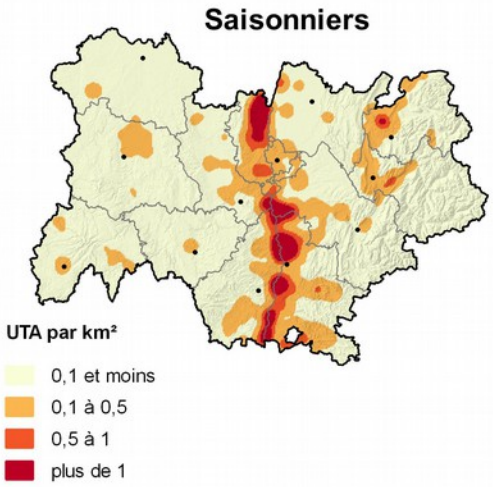

Source : Recensement Agricole 2010
©IGN - BD CARTO®

Les céréales et oléoprotéagineux soulignent les plaines et les vallées (p 29)

5 % des surfaces nationales
5 % de la production nationale
9e rang national

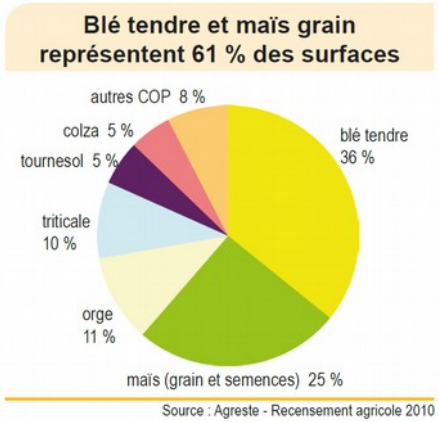

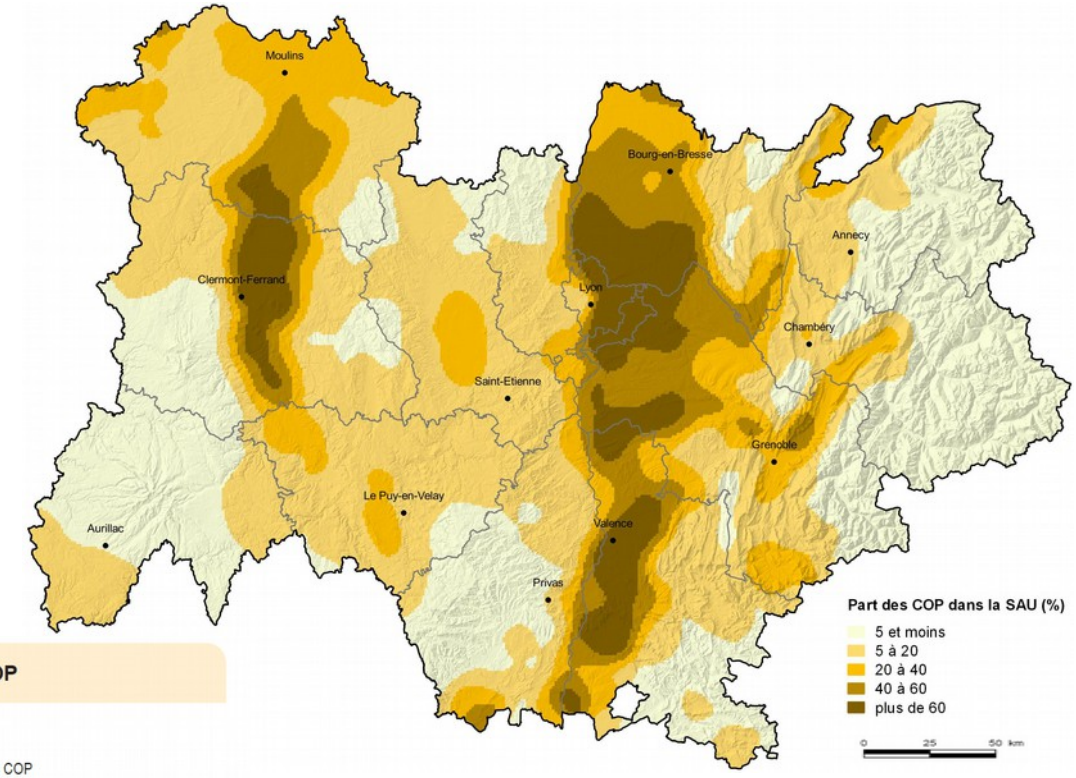

Source : Recensement agricole 2010 ©IGN – BD CARTO®

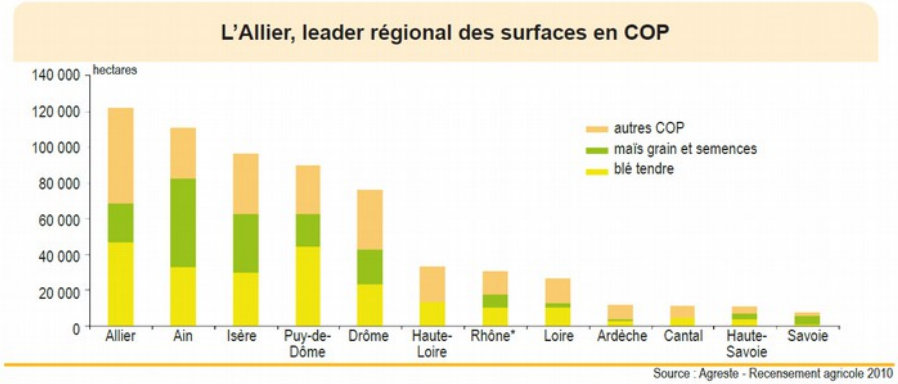

50 % des exploitations cultivent des COP, mais seulement 10 % sont spécialisées
Drôme, Isère et Puy de Dôme spécialisés en multiplication de semences

Des montagnes de surfaces fourragères (p 31)

1ère prairie de France
(17 % des surfaces fourragères de métropole)

Herbe et fourrages représentent 73 % de la SAU régionale
(moyenne nationale : 47%)

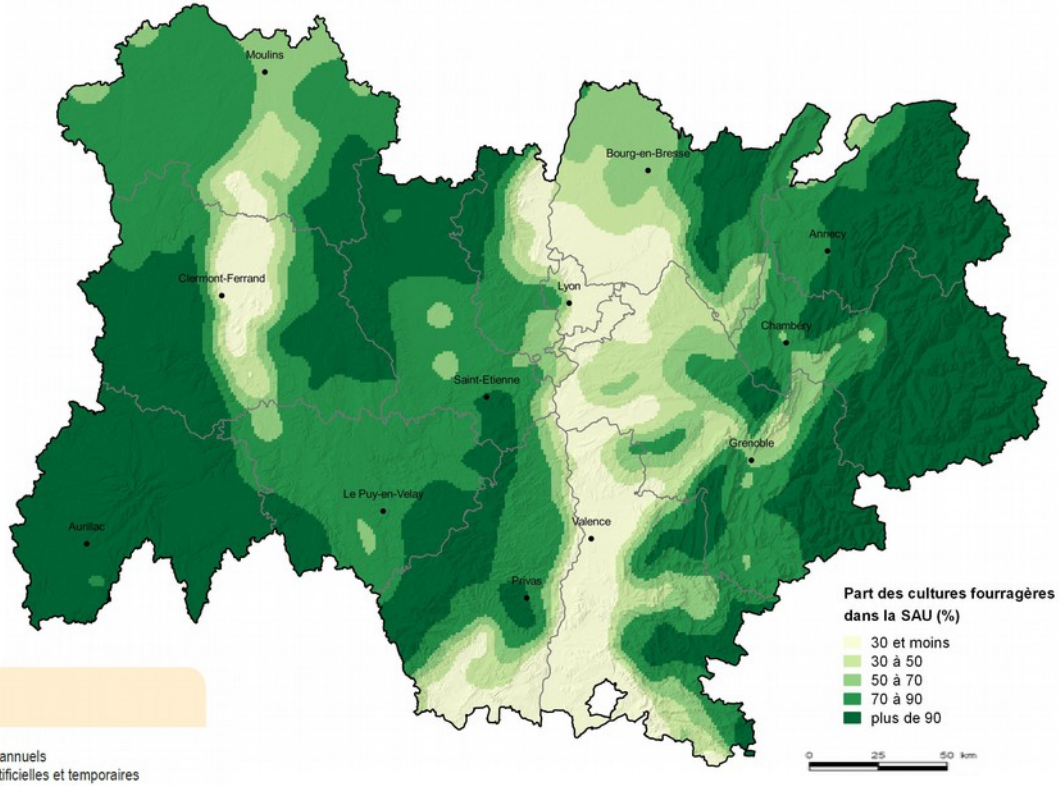

Source : Recensement agricole 2010 ©IGN – BD CARTO®

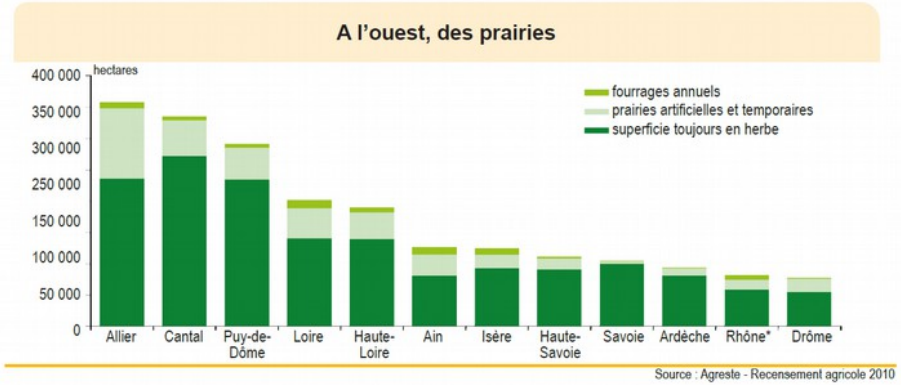

Deux tiers des surfaces fourragères se concentrent dans 5 départements de l'ouest de la région.

Vignes : Beaujolais, Côtes du Rhône et les autres ... (p 33)

6,4 % des surfaces nationales

4e rang national

78 % vins rouge, 6 % rosés,
16 % vins blancs

97 % des surfaces sous signe de qualité (78 % AOP, 19 % IGP)

1/3 de commercialisation en circuit court

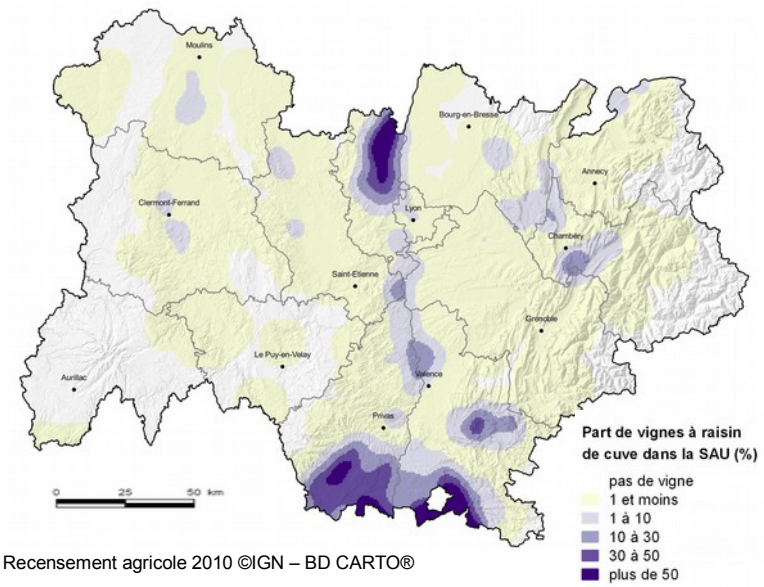

Source : Recensement agricole 2010 ©IGN – BD CARTO®

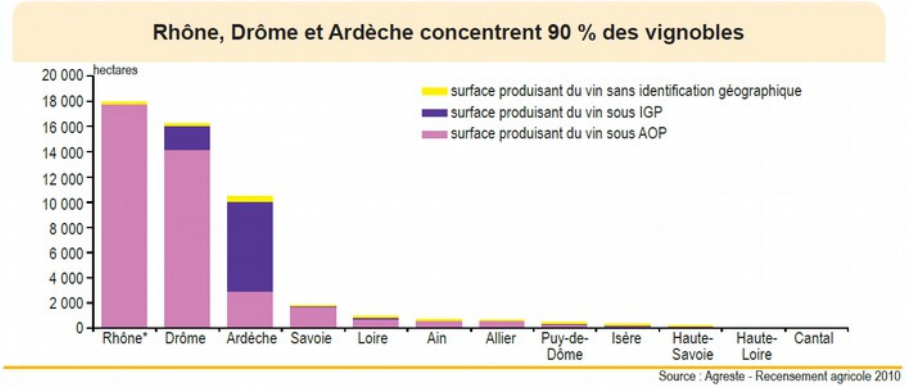

Diminution de moitié du nombre d'exploitants cultivant de la vigne entre 2000 et 2010
Surface en vigne diminue plus fortement (- 30 % en 40 ans) que la SAU régionale (-13%)

Cultures fruitières : au sud et dans les vallées (p 35)

20 % des surfaces nationales
2e verger de métropole
1er rang fruits à coque
1er rang petits fruits
3e rang fruits à noyau
28 % surfaces sous signe de qualité
1/3 de commercialisation en circuit court

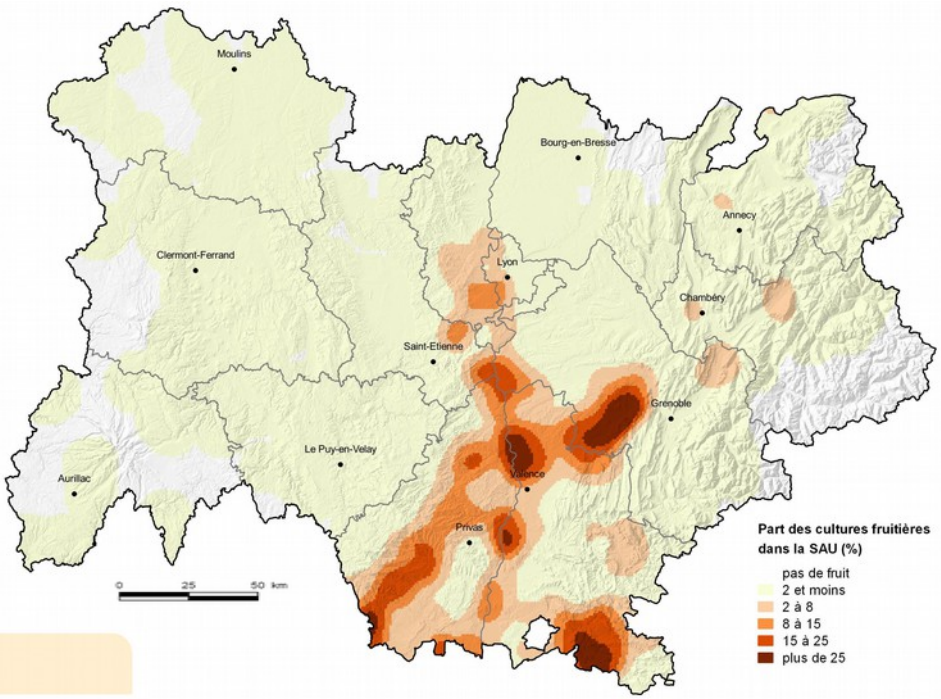

Source : Recensement agricole 2010 ©IGN – BD CARTO®

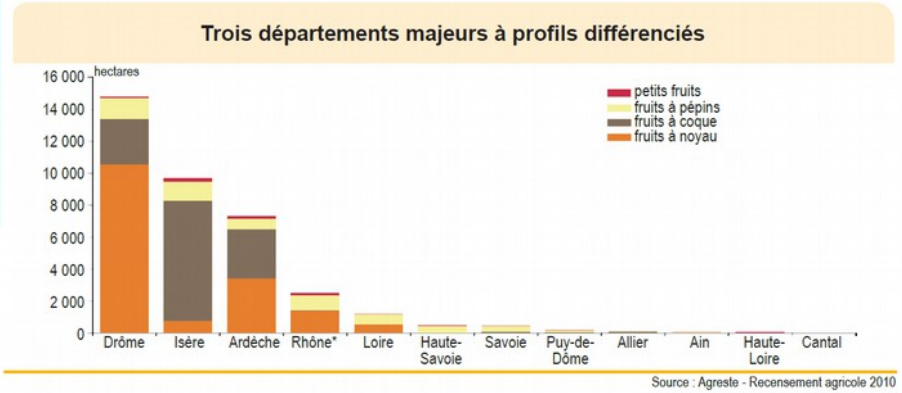

Drôme : 2/3 des fruits à noyau de la région

Isère : 50 % des fruits à coque (1/3 des noyers de France)

Rhône, Ardèche et Isère : premiers départements de France pour la framboise

La diagonale du lait (p 39)

14 % du cheptel national (4e rang)
20 % des exploitations spécialisées (2e rang national)
Production de lait : 4e rang national

Diminution des effectifs mais maintien de la production

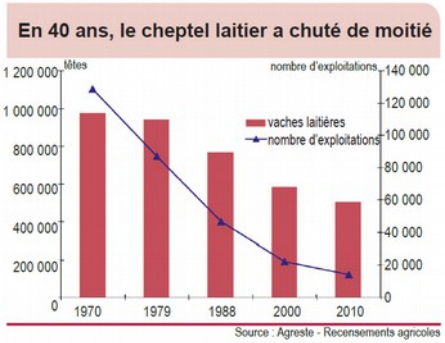

22 AOP laitières
1er rang national pour la transformation fermière
(60 % du volume national de lait transformé à la ferme)

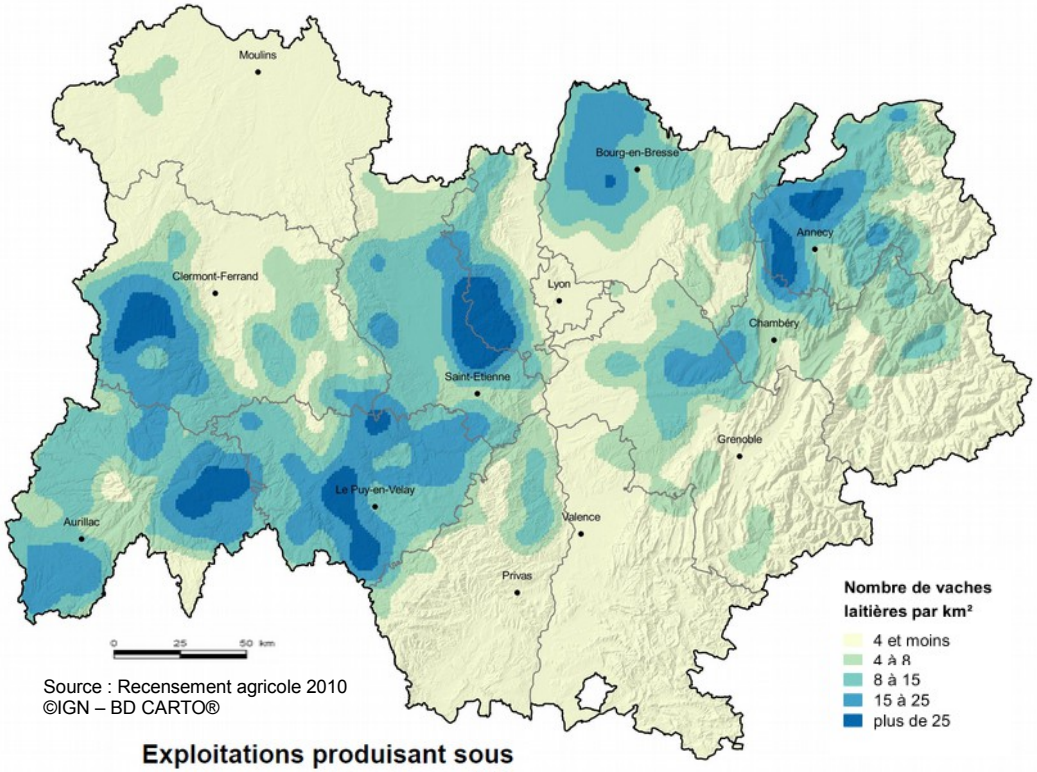

Source : Recensement agricole 2010
©IGN – BD CARTO®

Exploitations produisant sous signe de qualité[1]

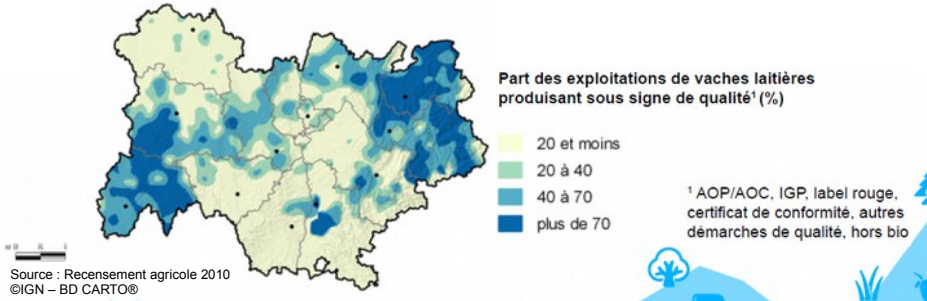

Source : Recensement agricole 2010
©IGN – BD CARTO®

Les bovins viande concentrés dans le Massif central (p 41)

16 % du cheptel national
20 % des exploitations spécialisées

2e rang national pour effectif de vaches et nombre d'exploitations.

Diminution du nombre d'élevage mais maintien des effectifs depuis 2000

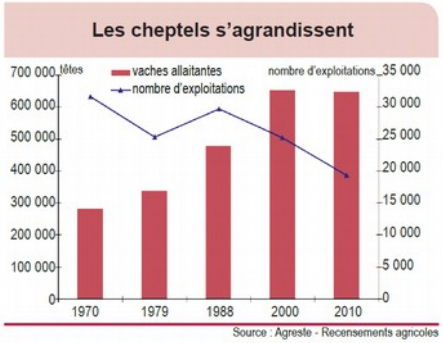

Quatre départements rassemblent 80 % du cheptel régional : Allier, Cantal, Puy de Dôme et Loire

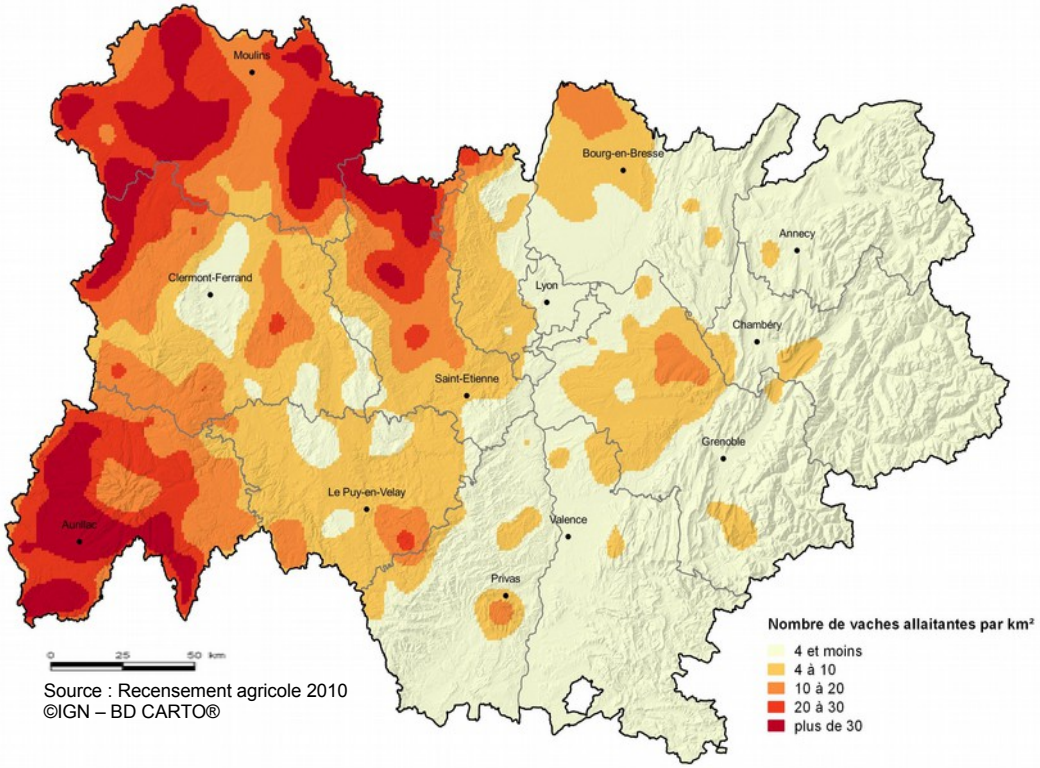

Source : Recensement agricole 2010
©IGN – BD CARTO®

Exploitations produisant sous signe de qualité[1]

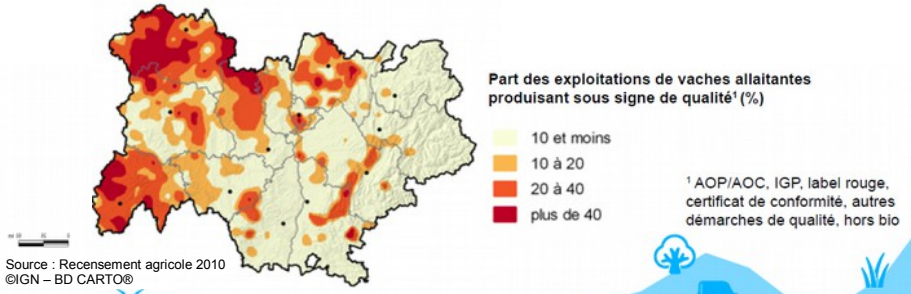

Source : Recensement agricole 2010
©IGN – BD CARTO®

Des ovins à tous les étages (p 43)

16 % du cheptel national
(3e rang national)

Nombreux petits élevages de moins de 20 têtes

Proportion de grands troupeaux augmente au détriment des petits.

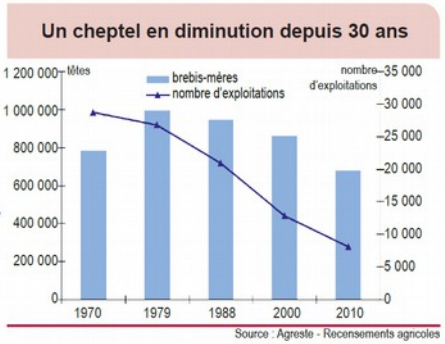

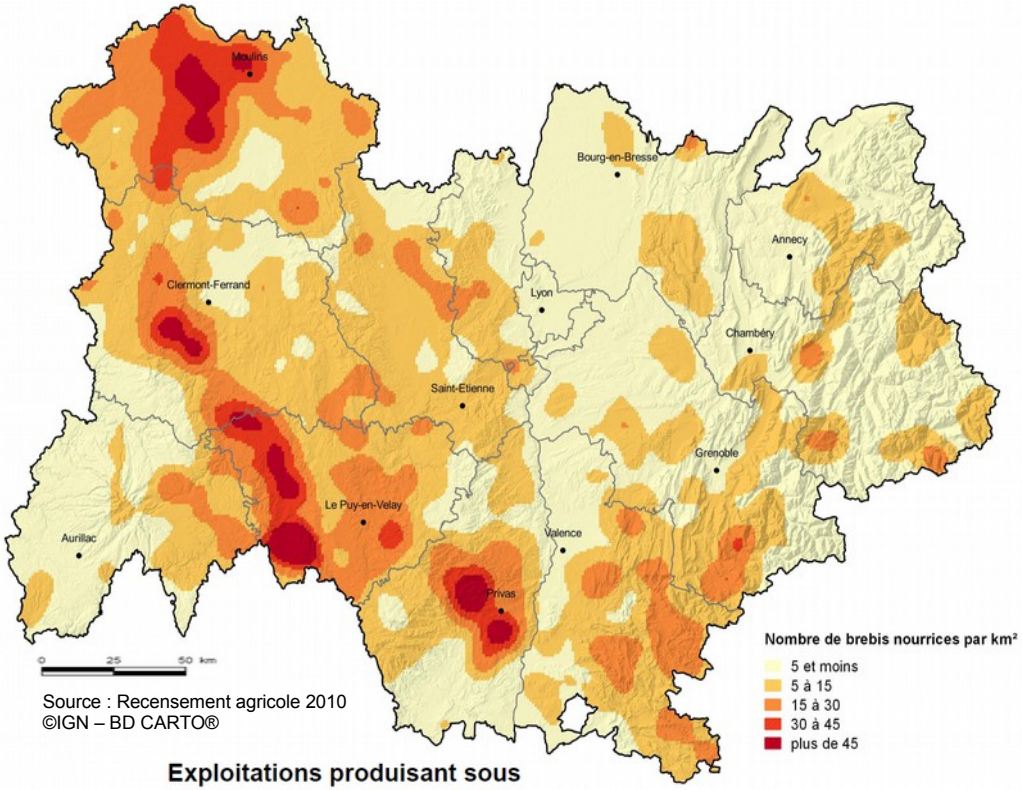

Source : Recensement agricole 2010
©IGN – BD CARTO®

Production sous signe de qualité répartie sur l'ensemble du territoire

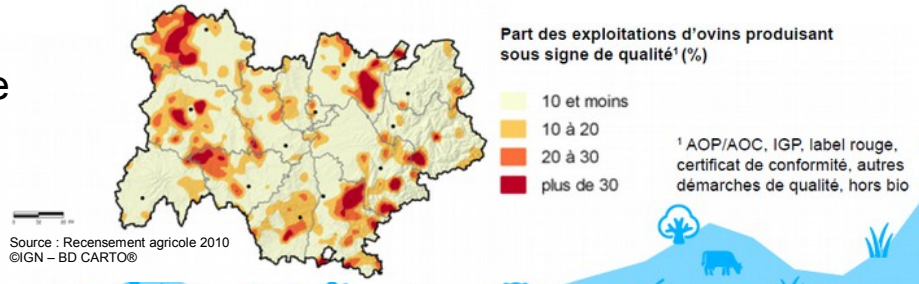

Source : Recensement agricole 2010
©IGN – BD CARTO®

L'axe caprin sépare les deux massifs (p 45)

14 % du cheptel national (2e rang)

12 % de la production nationale de lait

Moitié du cheptel concentré dans élevages de plus de 100 têtes, en progression mais très minoritaires (13% du total)

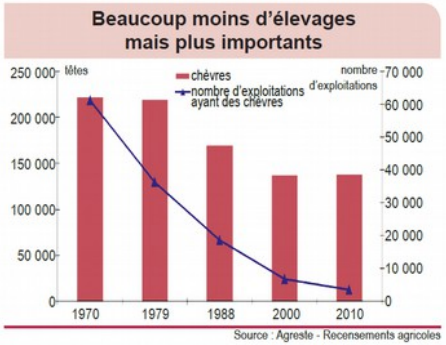

6 AOP régionales sur les 14 AOP caprines de France

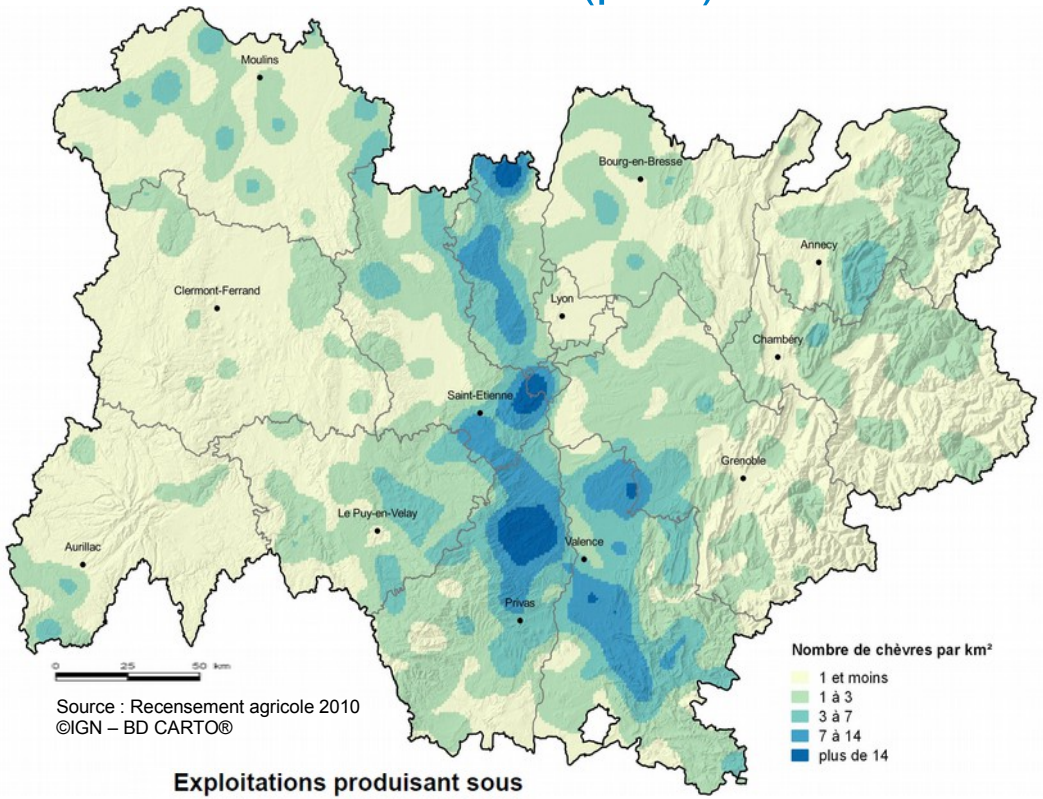

Source : Recensement agricole 2010
©IGN – BD CARTO®

Exploitations produisant sous signe de qualité[1]

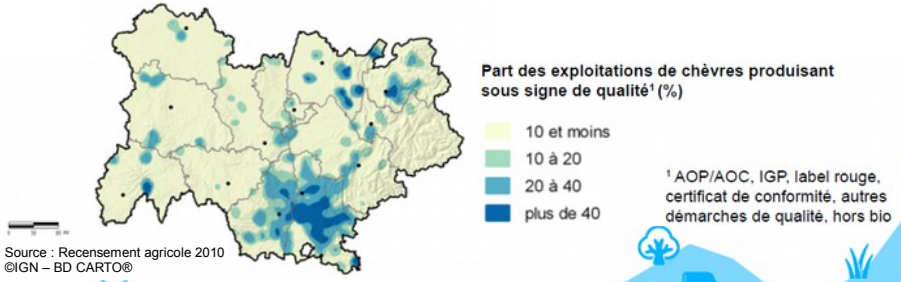

Source : Recensement agricole 2010
©IGN – BD CARTO®

L'élevage porcin en Bresse et dans le Massif central (p 47)

4 % du cheptel national

13 % des exploitations nationales élevant des porcs

4e rang en nombre d'exploitations spécialisées

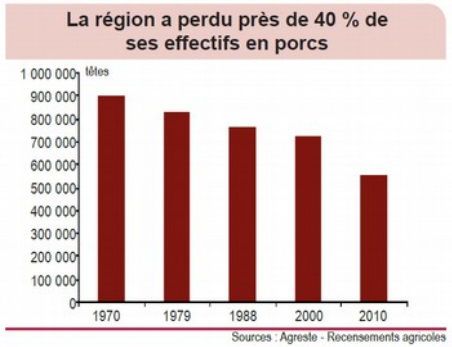

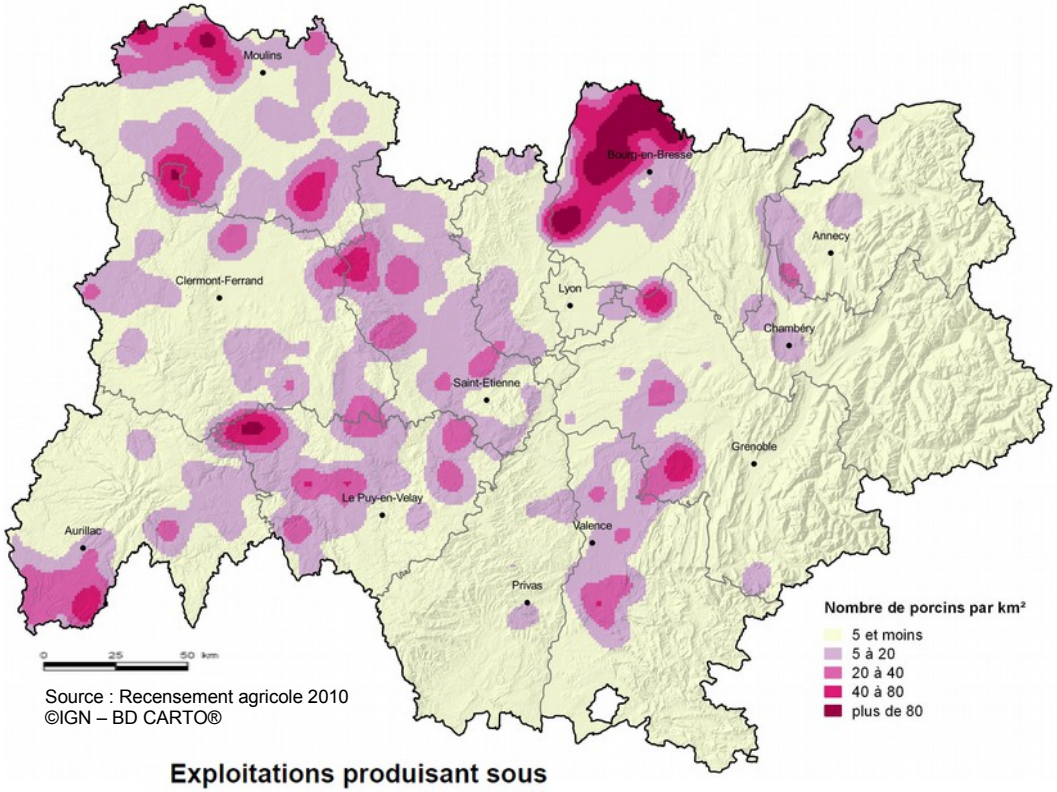

En dix ans, baisse de 38 % des exploitations spécialisées et de 22 % du cheptel

Ain et Allier : départements d'engraisseurs
Haute-Loire : département de naisseurs

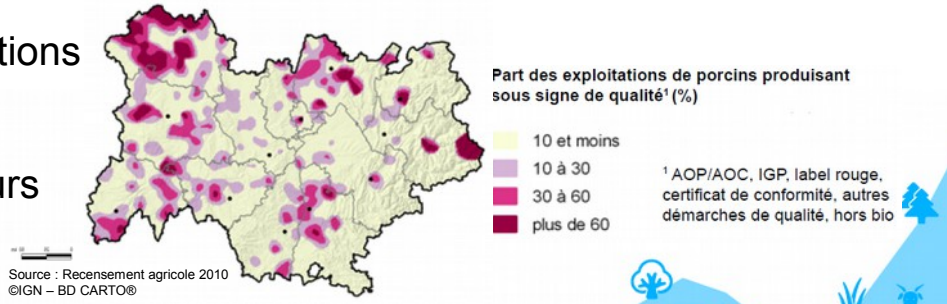

Forte concentration de volailles dans la plaine drômoise (p 49)

7 % du cheptel national

3e rang national pour les poules pondeuses

4e rang national pour les poulets de chair

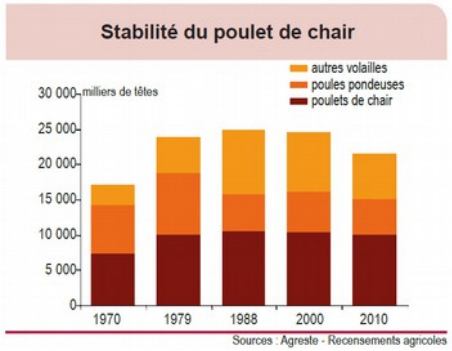

75 % des ateliers engagés dans une démarche de qualité, dont la moitié en label rouge

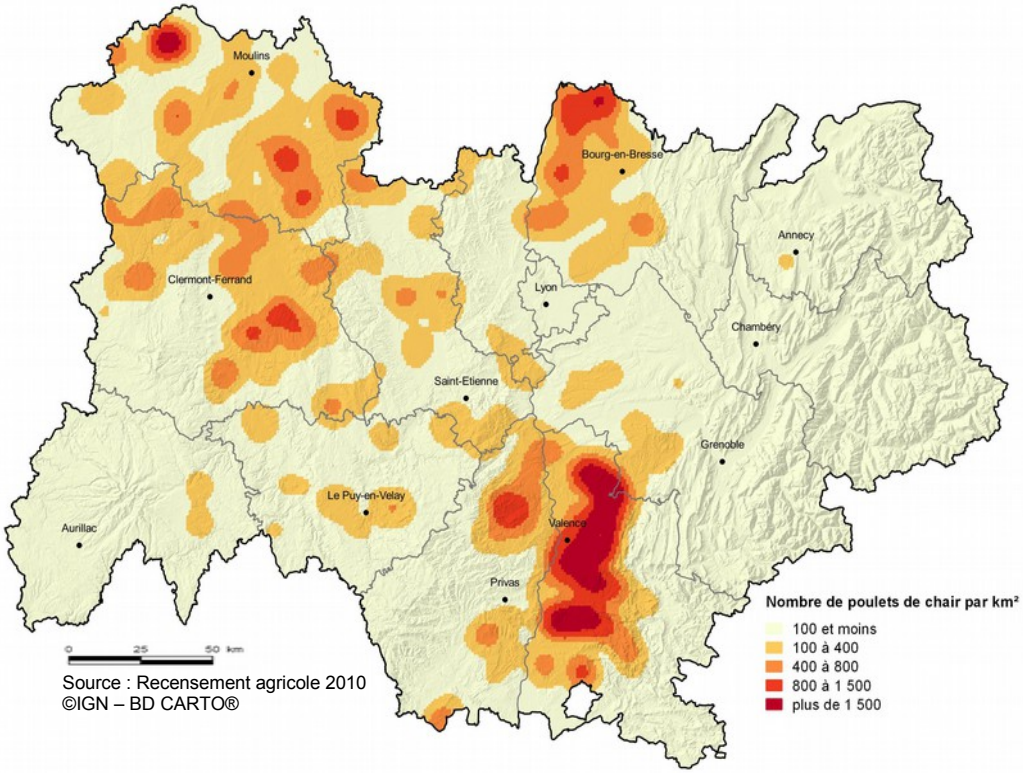

Source : Recensement agricole 2010
©IGN – BD CARTO®

Exploitations produisant sous signe de qualité[1]

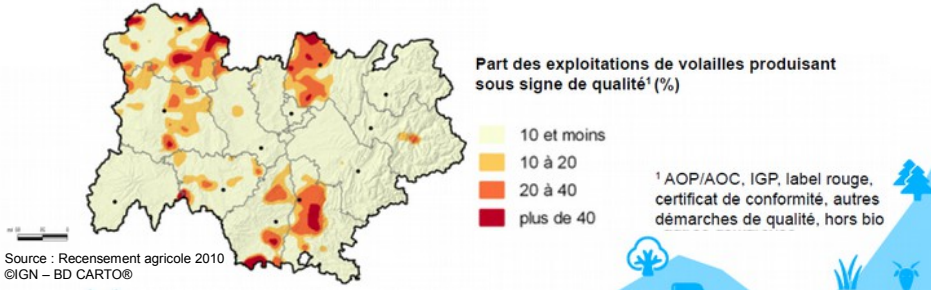

Source : Recensement agricole 2010
©IGN – BD CARTO®

Des signes d'identification de la qualité et de l'origine (SIQO) très présents (p 50)

25 % des exploitations ont une production sous SIQO

3e rang national tous produits confondus

1er rang pour lait et produits laitiers
1er rang pour les légumes
2e rang pour huile d'olive et fruits

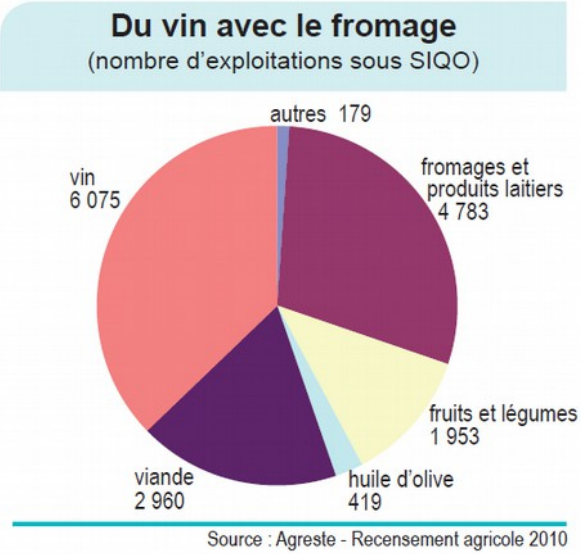

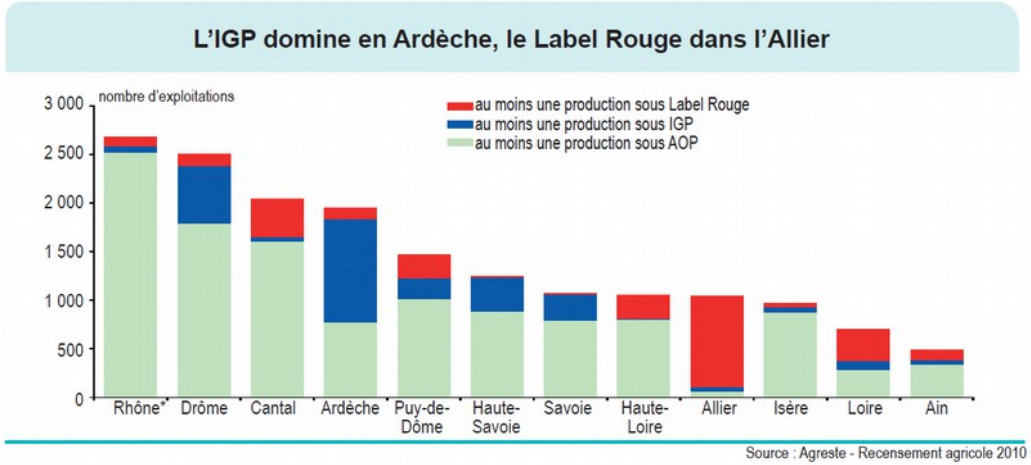

Une répartition géographique liée aux filières :

AOP et IGP pour vins et fromages

Label Rouge pour viandes et volailles

Drôme-Ardèche, socle bio de la région (p 55)

2e rang national pour la SAU en bio

3e rang national en nombre d'exploitations

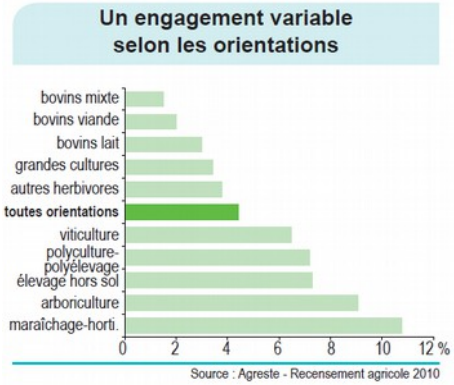

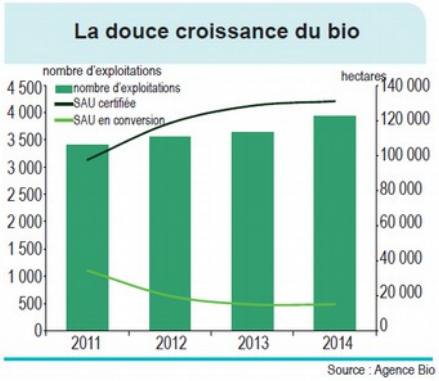

Doublement du nombre d'exploitations bio en 10 ans

Diminution de la conversion depuis 2011

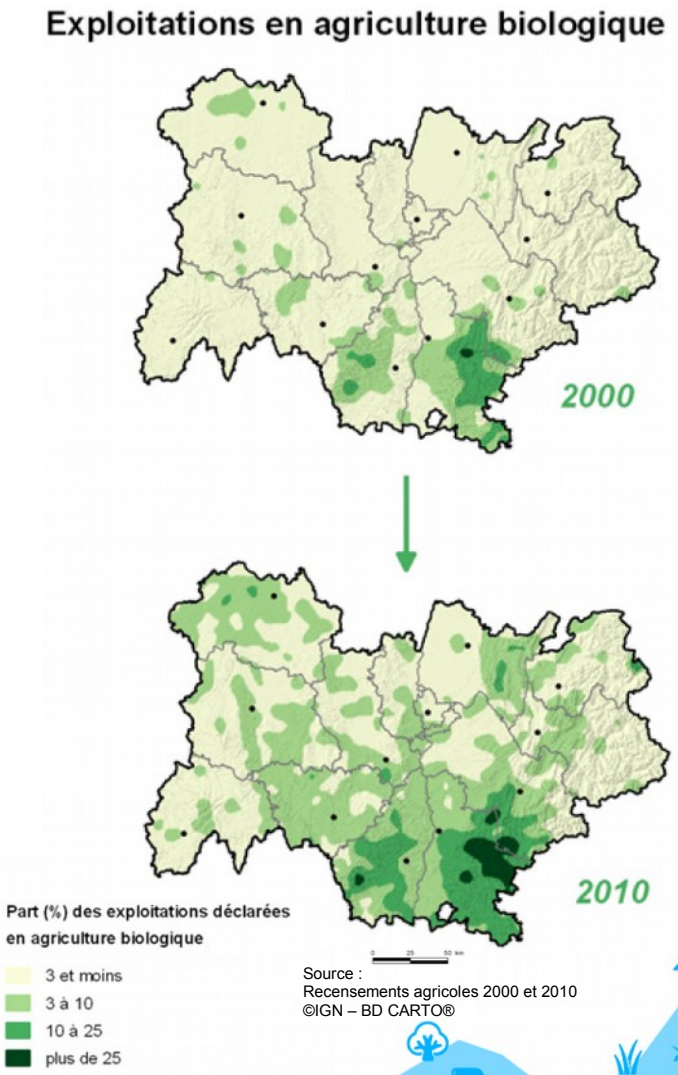

Davantage de circuits courts en Rhône-Alpes (p 57)

2e rang national en nombre d'exploitations

23 % des exploitations régionales vendent en circuit court
(18 % au niveau national)

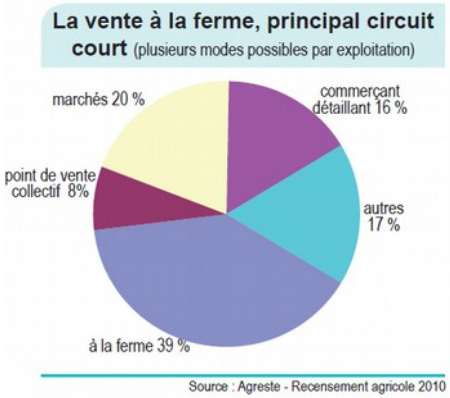

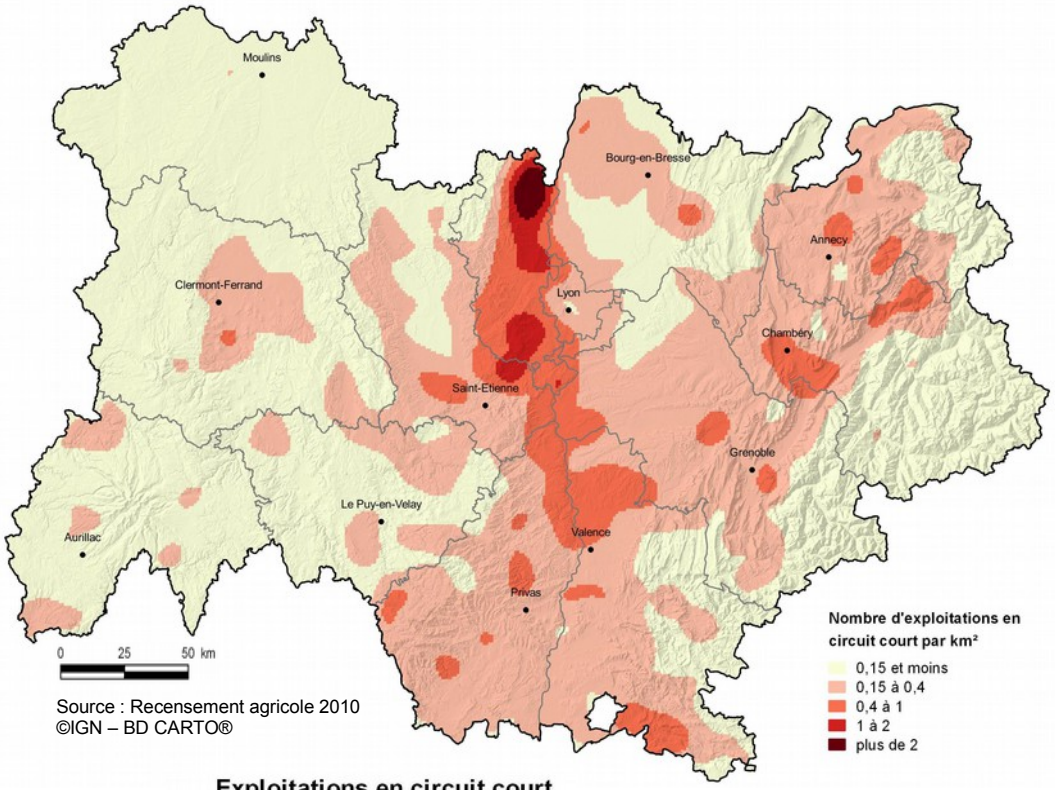

Source : Recensement agricole 2010
©IGN – BD CARTO®

53 % des exploitations sur l'axe Rhône/Isère/Drôme/Ardèche avec forte concentration dans le Rhône

Taux de circuit court inférieur à moyenne nationale dans l'Ouest.

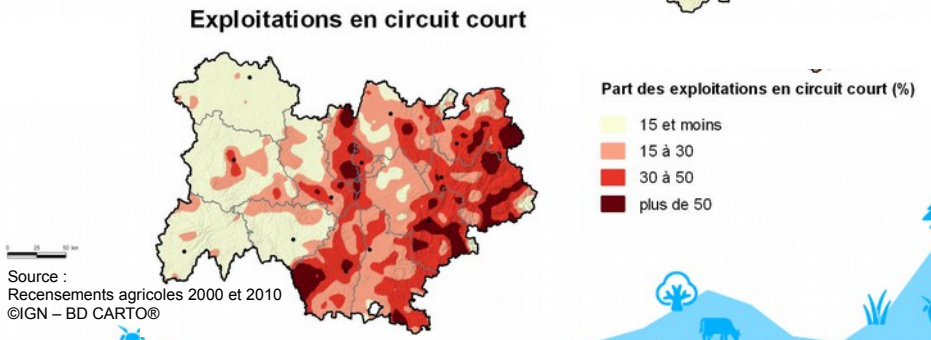

Source :
Recensements agricoles 2000 et 2010
©IGN – BD CARTO®

Une large palette d'activités agroalimentaires dans chaque département (p 59)

11 % de l'emploi agroalimentaire de France métropolitaine

3e rang des régions

Industrie de viandes représente 1 emploi sur 4

1er rang pour les eaux de table, les fromages

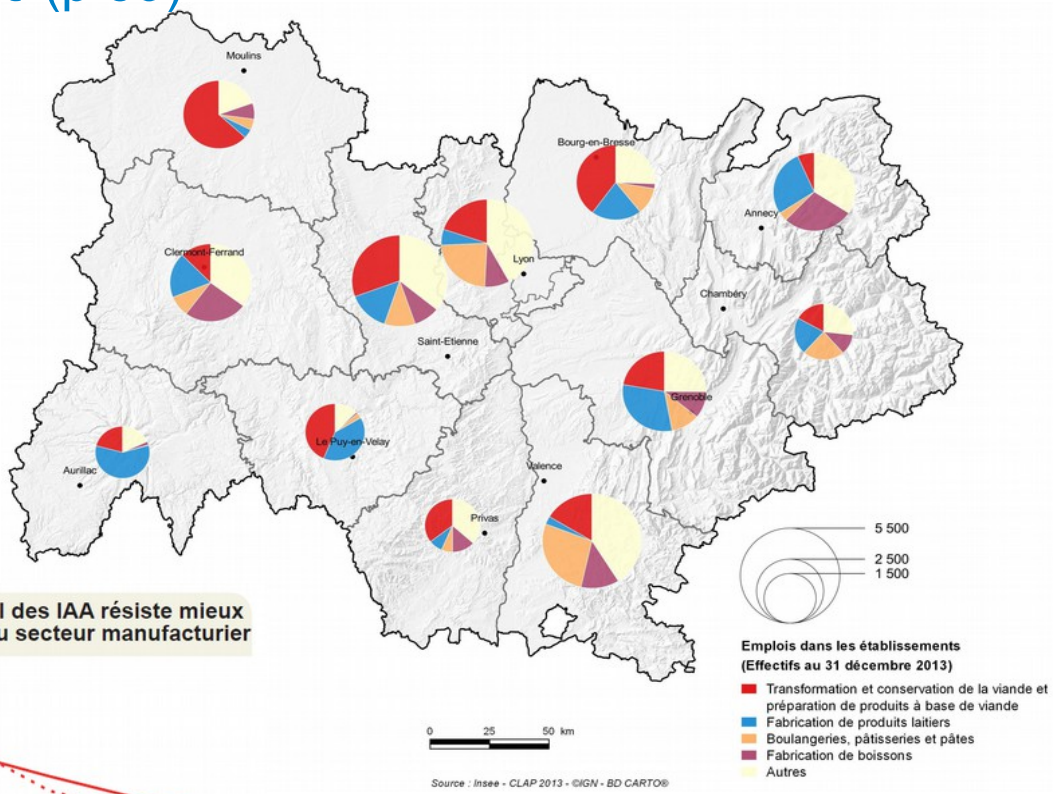

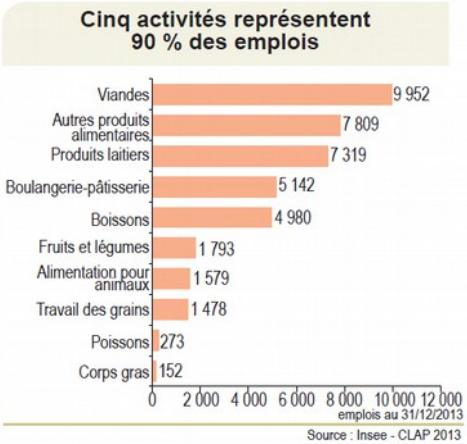

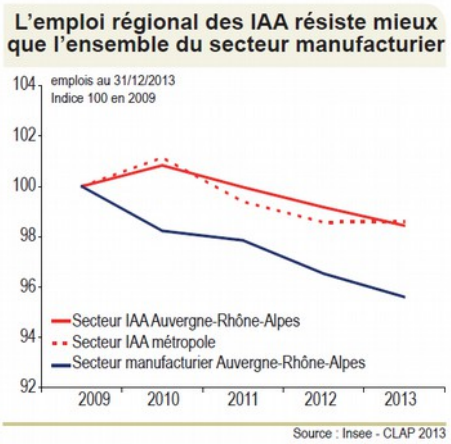

L'emploi dans les IAA s'érode depuis 2010, notamment pour l'industrie des viandes

Baisse moins forte que dans le reste de l'industrie

Des massifs très boisés (p 67)

35 % de taux de boisement
(France : 30%)

3e région française en surface et
1re en volume sur pied

15 % du couvert forestier français

60 % de feuillus et
40 % de résineux

80 % forêt privée
(74 % en France)

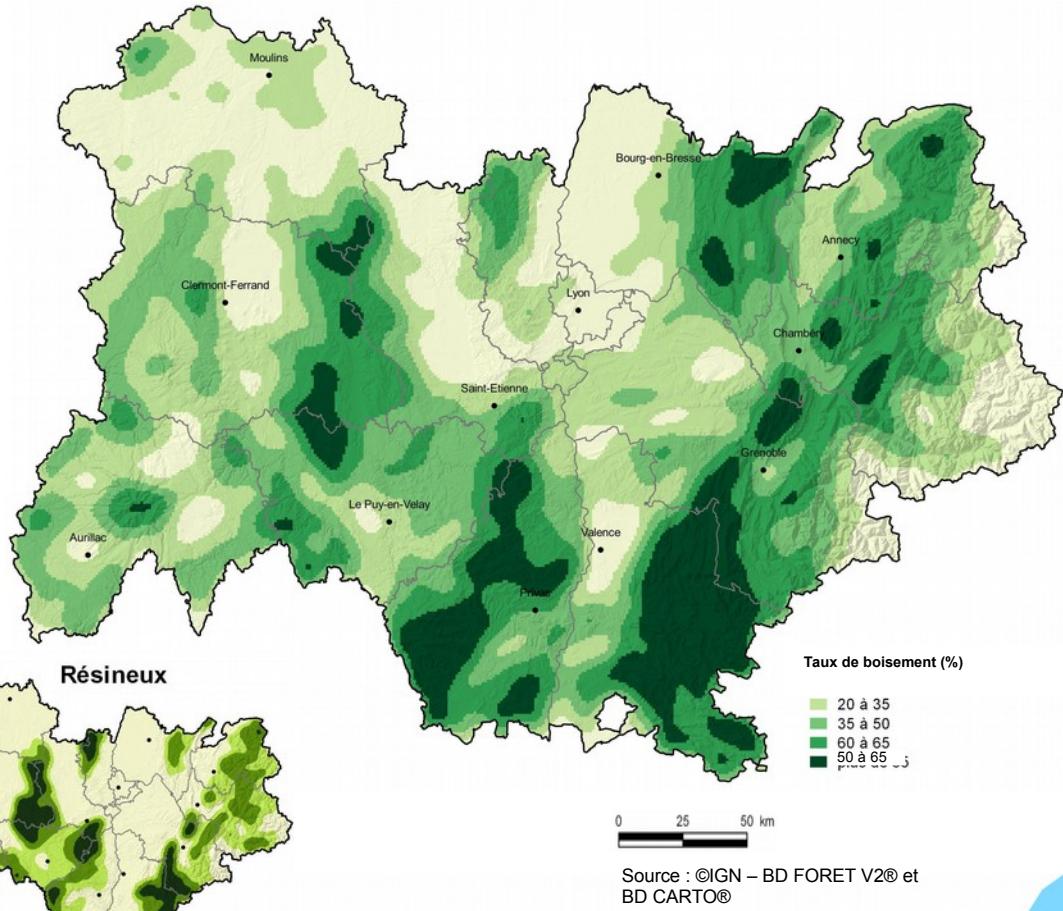

Source : ©IGN – BD FORET V2® et BD CARTO®

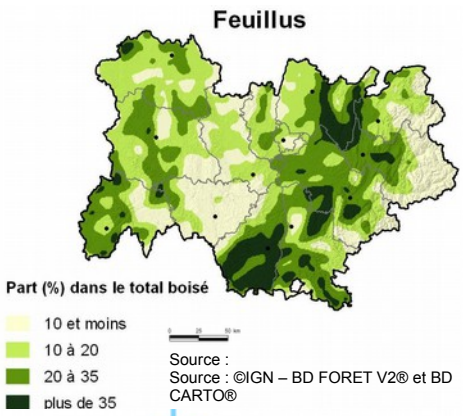

Source :
Source : ©IGN – BD FORET V2® et BD CARTO®

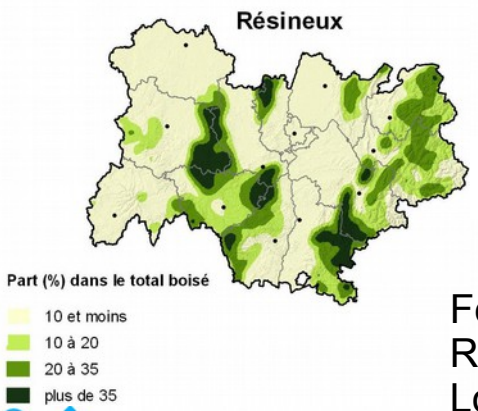

Feuillus plus importants dans l'Allier
Résineux plus présents en Haute-Loire

Une récolte annuelle proche de 5 millions de m³ (p 73)

14 % de la récolte française
=> 3e rang national

20 % de la récolte
de bois d'œuvre
=> 2e rang national

11 % de la récolte
de bois énergie
=> 3e rang national

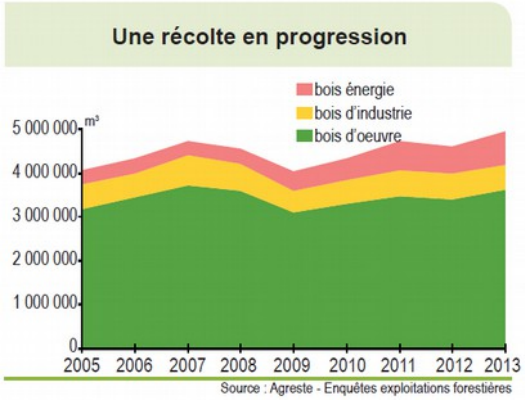

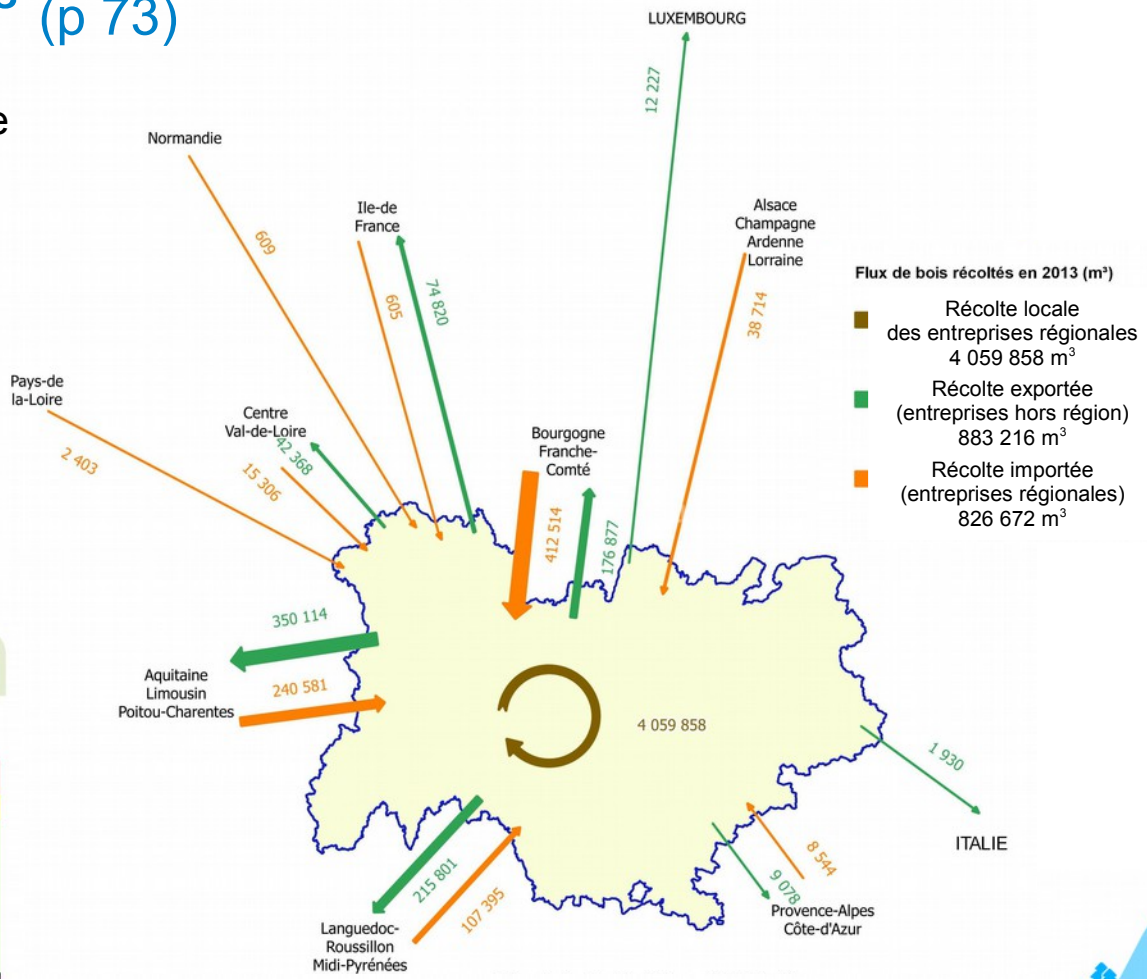

Source : Enquête Annuelle de Branche – Exploitations forestières 2013
©IGN – BD CARTO®

L'emploi agricole, sylvicole et agroalimentaire peut représenter localement plus de la moitié de l'emploi total (p 75)

79 000 emplois agricoles et sylvicoles

67 000 emplois dans l'agroalimentaire

30 000 emplois dans l'industrie des bois et papiers

2,2 milliards d'€ de VA pour la branche agricole

4,3 milliards d'€ de VA pour la branche agroalimentaire

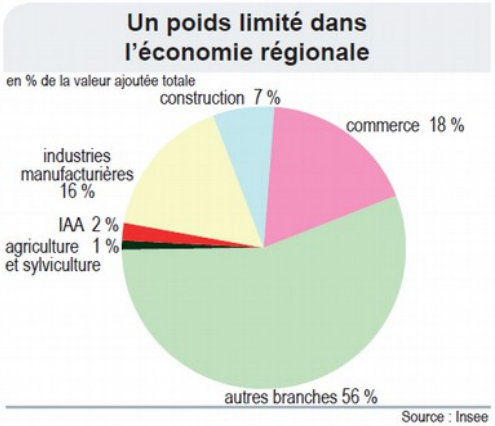

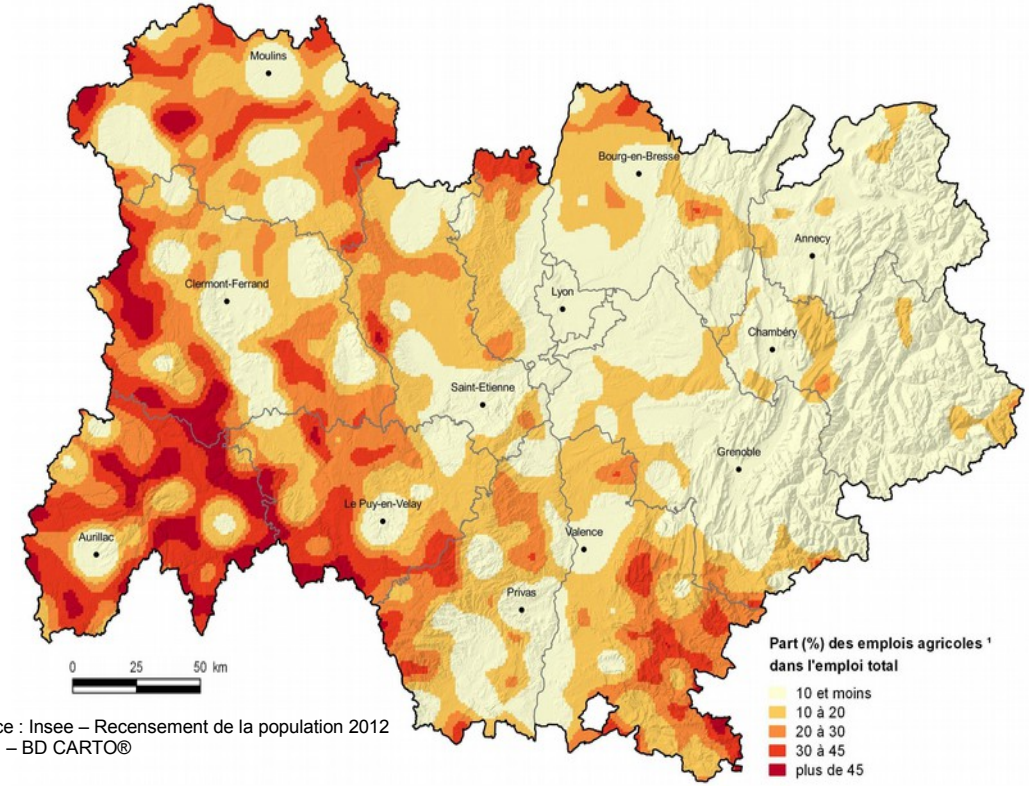

Source : Insee – Recensement de la population 2012
©IGN – BD CARTO®

Part régionale des emplois du secteur : 5,6 %, contre 6 % à l'échelle nationale.

Mais localement, ces emplois peuvent représenter plus de 50 % de l'emploi total, c'est le cas dans 556 communes situées essentiellement à l'ouest de la région.

Des revenus par exploitation inférieurs aux références nationales (p 77)

7 milliards de ressources, dont 1 milliard d'aides, permettent de dégager 0,7 milliard de revenu des exploitations.

Revenu régional inférieur de 30 % à la moyenne nationale

Sans aides, il serait en moyenne négatif

Différences sensibles entre orientations techniques

Forte variabilité au sein d'une même orientation

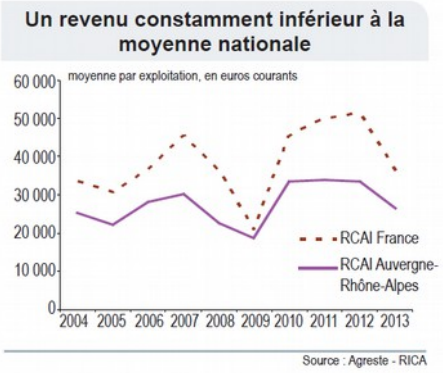

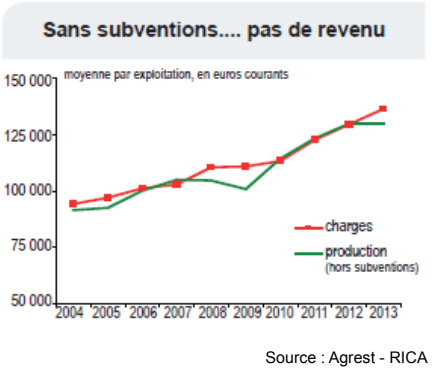

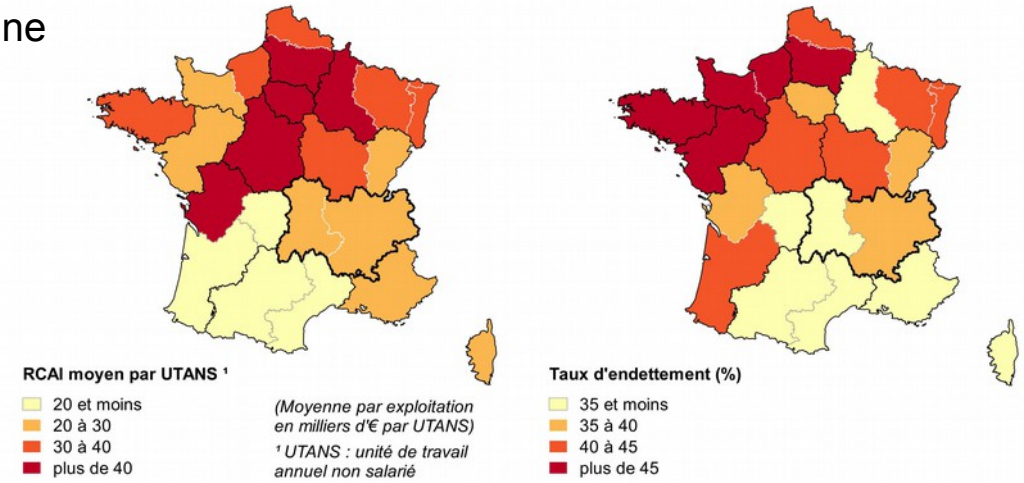

Source : RICA - Moyenne triennale 2011-2013 par exploitation - ©IGN – GEOFLA®

Les aides de la PAC en 2013, avant réforme (p 79)

Environ 45 000 exploitations bénéficiaires (2/3 du total)

Environ 700 millions d'€ d'aides du 1er pilier

=> 9 % du total national, 5° rang

Environ 200 millions d'€ d'aides du 2° pilier

=> 29 % du total national, 1er rang

La région bénéficiera de la réforme de la PAC 2014-2020, adaptée aux réalités agricoles locales : petites exploitations, élevage extensif, zones défavorisées...

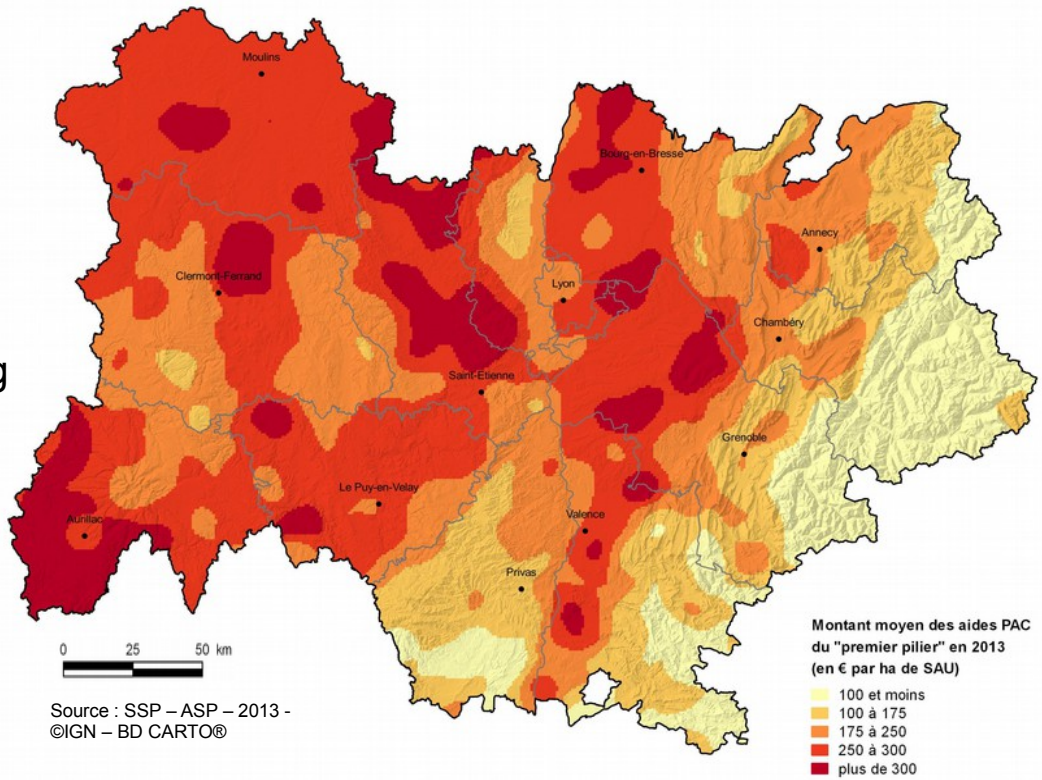

Source : SSP – ASP – 2013 - ©IGN – BD CARTO®

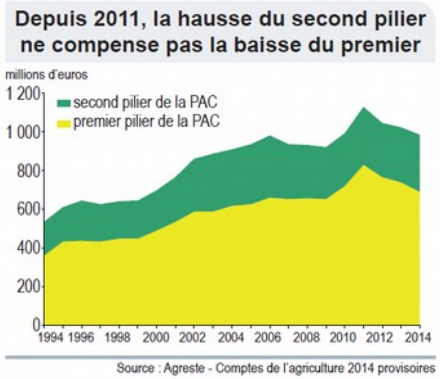

L'ouest régional mobilise les plus fortes enveloppes d'aides

=> départements très agricoles et spécialisés dans des productions éligibles aux aides

Un territoire maillé de nombreux établissements d'enseignement agricole (p 83)

28 500 jeunes en formation initiale

=> 25 000 élèves et étudiants par la voie scolaire dans 121 établissements (14 % total national)

=> 3 500 apprentis dans 11 CFA publics, privés et interprofessionnels.

Enfants d'agriculteurs : 10 % des élèves en formation initiale

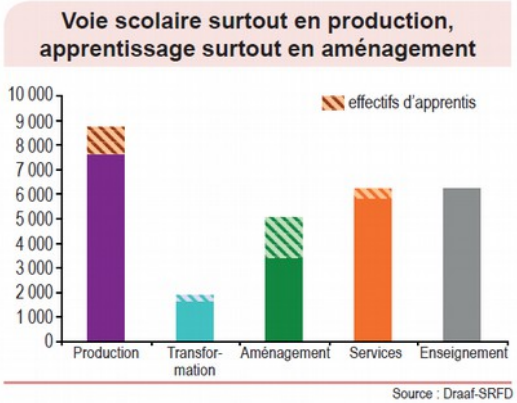

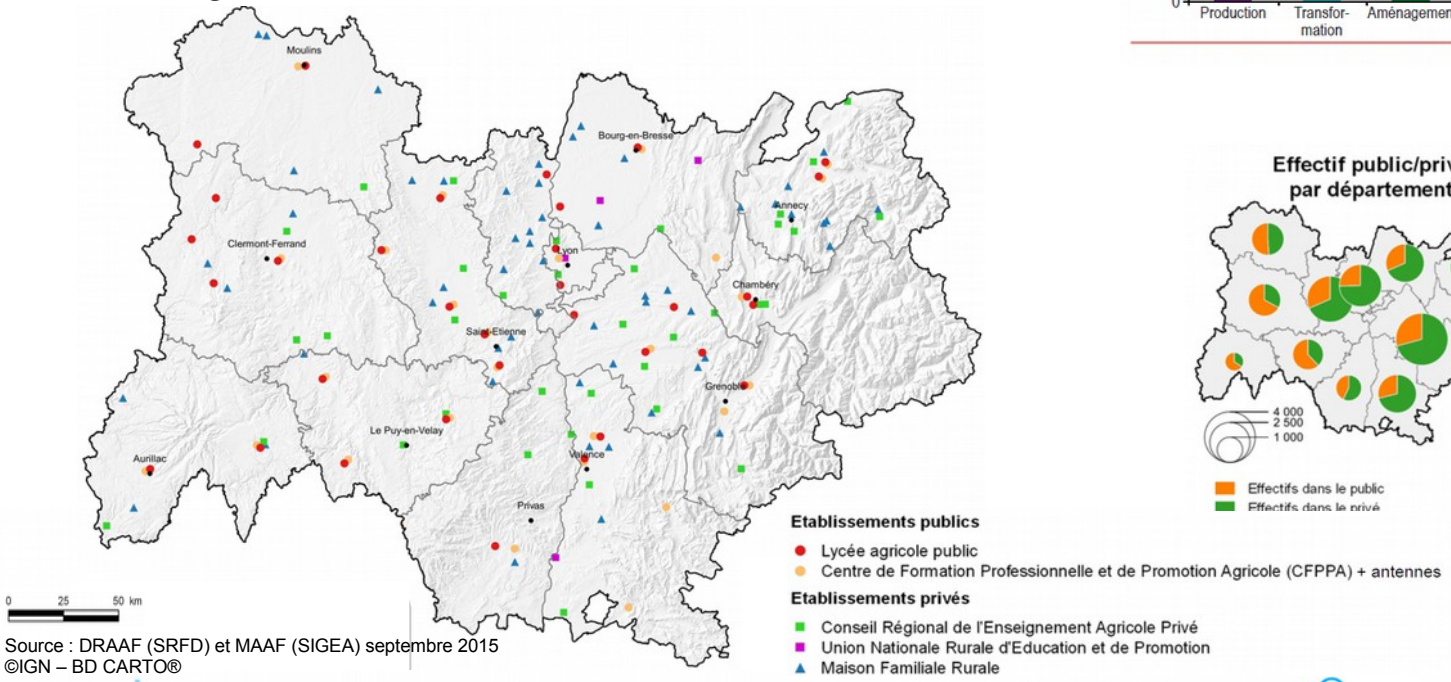
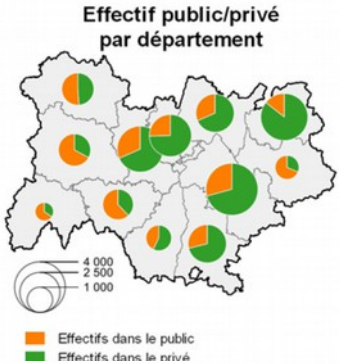
Source : DRAAF (SRFD) et MAAF (SIGEA) septembre 2015
©IGN – BD CARTO®