



























## Sylvoécocorégion

-  B91 - Boischaud et Champagne berrichonne
-  B92 - Bourbonnais et Charolais
-  C20 - Plateaux calcaires du Nord-Est
-  C51 - Saône, Bresse et Dombes
-  C52 - Plaines et piémonts alpins
-  E10 - Premier plateau du Jura
-  E20 - Deuxième plateau et Haut-Jura
-  G12 - Marches du Massif central
-  G13 - Plateaux limousins
-  G21 - Plateaux granitiques ouest du Massif central
-  G22 - Plateaux granitiques du centre du Massif central
-  G30 - Massif central volcanique
-  G41 - Bordure Nord-Est du Massif central
-  G42 - Monts du Vivarais et du Pilat
-  G50 - Ségala et Châtaigneraie auvergnate
-  G70 - Cévennes
-  G90 - Plaines alluviales et piémonts du Massif central
-  H10 - Préalpes du Nord
-  H21 - Alpes externes du Nord
-  H22 - Alpes internes du Nord
-  H30 - Alpes externes du Sud
-  H41 - Alpes intermédiaires du Sud
-  H42 - Alpes internes du Sud
-  J10 - Garrigues
-  J22 - Plaines et collines rhodaniennes et languedociennes
-  J40 - Préalpes du Sud

## Région forestière

-  010 - DOMBES
-  013 - BUGEY CENTRAL
-  017 - BRESSE
-  01X - BUGEY MERIDIONAL ET ILE CREMIEU
-  031 - MONTS DU FOREZ
-  032 - BASSE-COMBRAILLE
-  034 - SOLOGNE BOURBONNAISE
-  071 - COTEAUX DU NORD-VIVARAIS
-  072 - BORDURE MONTAGNEUSE DE LEYRIEUX
-  073 - VALLEE DE L'EYRIEUX
-  074 - BAS-VIVARAIS
-  076 - BASSES-CEVENNES
-  077 - LUGDARES ET MAZAN
-  122 - AUBRAC
-  127 - BASSE-CHATAIGNERAIE AUVERGNATE
-  150 - HAUTE-CHATAIGNERAIE AUVERGNATE
-  151 - ARTENSE
-  152 - CANTAL - CEZALLIER
-  153 - PLANEZE DE SAINT-FLOUR
-  155 - BASSIN D'AURILLAC
-  183 - BOISCHAUD-SUD ET BOCAGE BOURBONNAIS
-  193 - PLATEAU LIMOUSIN
-  218 - VALLEES ET PLAINE DE LA SAONE ET AFFLUENTS
-  252 - DEUXIEME PLATEAU DU JURA
-  254 - HAUT-JURA
-  261 - PLATEAUX ET COLLINES DU BAS-DAUPHINE

-  262 - PLAINE DU RHONE
-  263 - COLLINES RHODANIENNES
-  265 - VERCORS
-  266 - HAUT-DIOIS ET BOCHAINE
-  267 - DIOIS
-  268 - NYONSAIS
-  269 - BARONNIES
-  380 - OISANS
-  381 - BASSE VALLEE DE L'AIN ET PLAINE DU BAS-DAUPHINE
-  384 - VALLEE DE L'ISERE ET PIEMONTS
-  386 - BAS-DRAC - TRIEVES - BEAUMONT
-  389 - CHARTREUSE
-  395 - PETITE MONTAGNE JURASSIENNE
-  425 - PLAINE DU FOREZ
-  429 - MONT PILAT ET BOUTIERES
-  431 - MEZENC - MEYGAL ET SUCS
-  433 - DEVES
-  435 - BASSINS DU PUY ET DE SAINT-ETIENNE
-  436 - PLATEAUX FOREZIEN ET GRANITIQUE
-  481 - MARGERIDE
-  485 - HAUTES-CEVENNES
-  630 - BRIVADOIS
-  633 - MONTS DOME
-  635 - HAUTE-COMBRAILLE
-  636 - MOYENNE COMBRAILLE
-  639 - VAL D'ALLIER ET LIMAGNES
-  63A - LIVRADOIS

-  690 - MONTS DU BEAUJOLAIS
-  691 - MONTS DU LYONNAIS
-  693 - PLATEAU DU LYONNAIS
-  699 - AGGLOMERATION LYONNAISE
-  712 - BEAUJOLAIS VITICOLE ET COTES DE BOURGOGNE
-  716 - CHAROLAIS ET ANNEXES
-  719 - CLUNISOIS
-  732 - TARENTOISE
-  733 - BAUGES
-  737 - BELLEDONNE - BASSES MAURIENNE ET TARENTOISE
-  738 - MAURIENNE
-  741 - ENTRE JURA ET SAVOIE
-  742 - CHABLAIS
-  745 - BORNES - ARAVIS
-  746 - PAYS DU MONT-BLANC ET BEAUFORTIN
-  844 - TRICASTIN

 département



**DRAAF Auvergne-Rhône-Alpes - SRISSET**  
Pôle analyse territoriale

Date de création : janvier 2017

Sources : IFN 2011,  
IGN BDCARTO 2014



