



**MINISTÈRE
DE L'AGRICULTURE
ET DE LA SOUVERAINETÉ
ALIMENTAIRE**

*Liberté
Égalité
Fraternité*

CT FD 01 2024



Bilan régional 2023

	2019	2020	2021	2022	2023
Nombre de ceps FD+	38 932	36 077	42 858	48977	35 858
Nombre de parcelles FD+	2 583	2 448	3 045	3320	3 233
Surface (ha) des parcelles FD+	1 109,6	1 343,4	1 641		



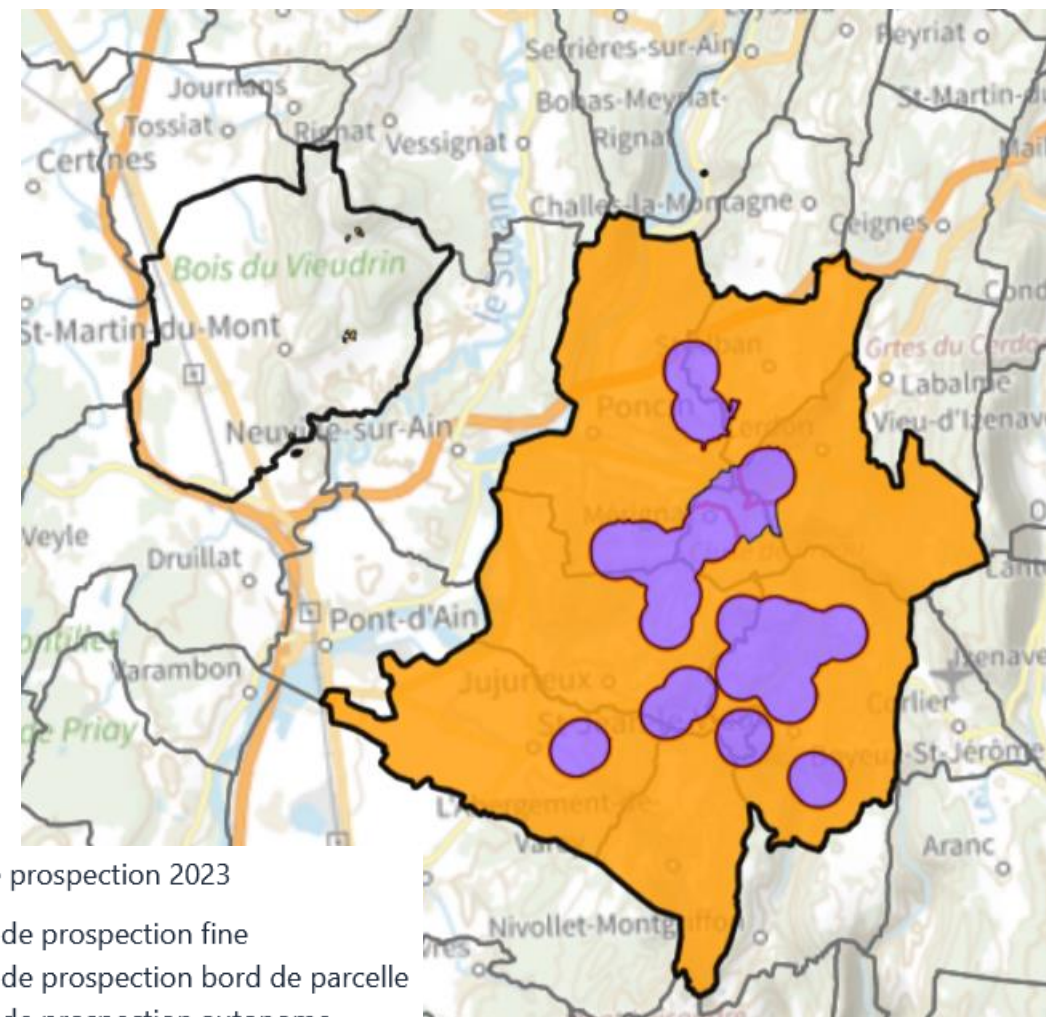
Il manque beaucoup de parcelles du Beaujolais
→ nombre d'ha important non intégré à ce jour






- 8 parcelles 20% sur 2023 : 4 en Savoie, 2 dans la Drôme et 2 dans le Rhône
- 13 parcelles 20% sur 3 ans : 10 en Savoie, 2 dans la Drôme et 1 dans le Rhône

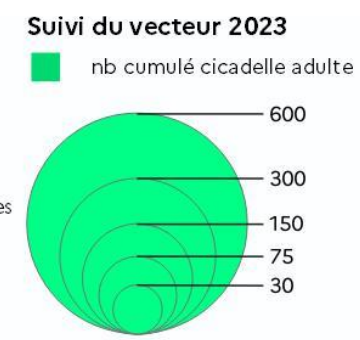
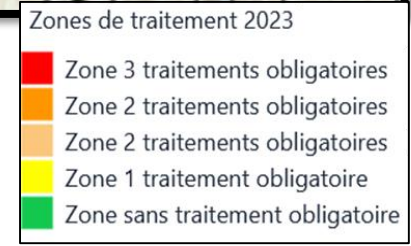
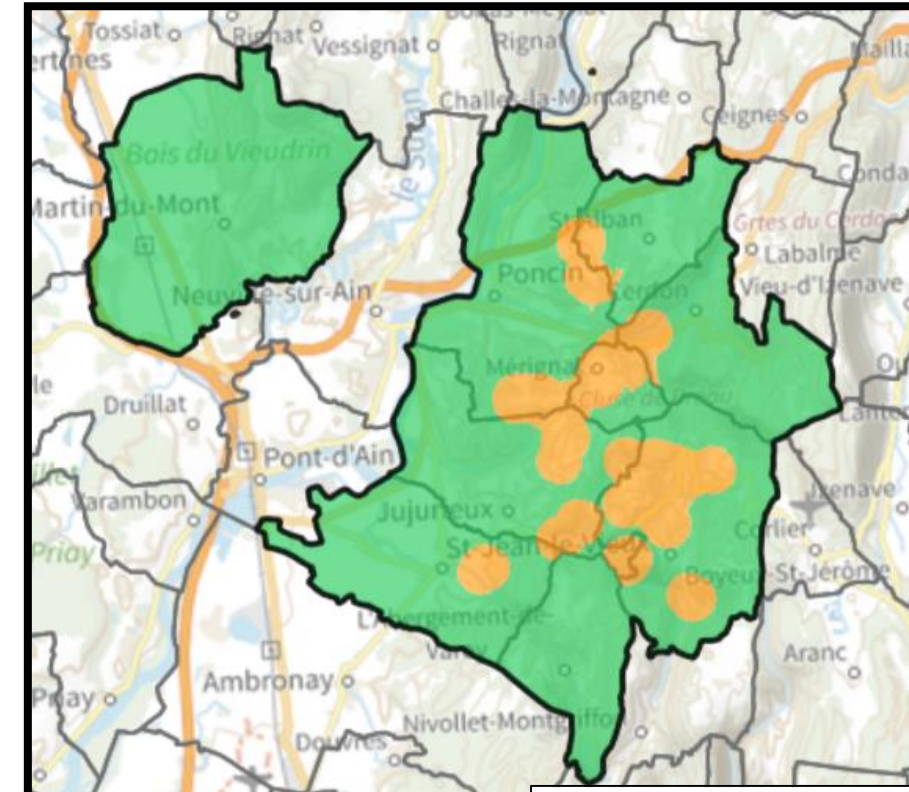
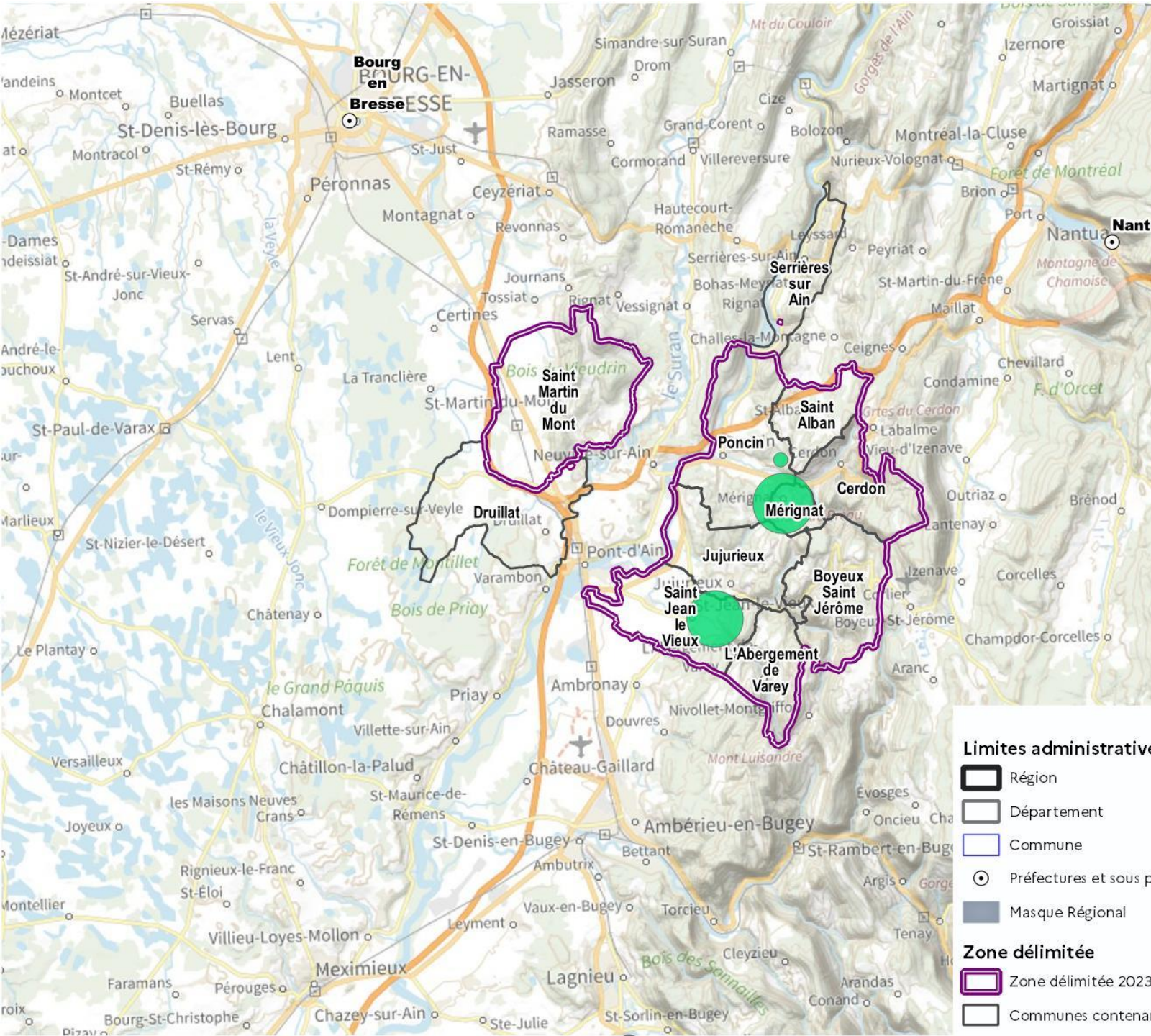
Bilan de la ZD de l'Ain

	2020	2021	2022	2023
Nb ceps FD+	952	106	750	502
Nb parcelles FD+	46	17	40	35

	Nombre d'analyses	FD+	BN+	FD+ et BN+
Ain	227	8	215	5
Région	4355	1133	3251	357

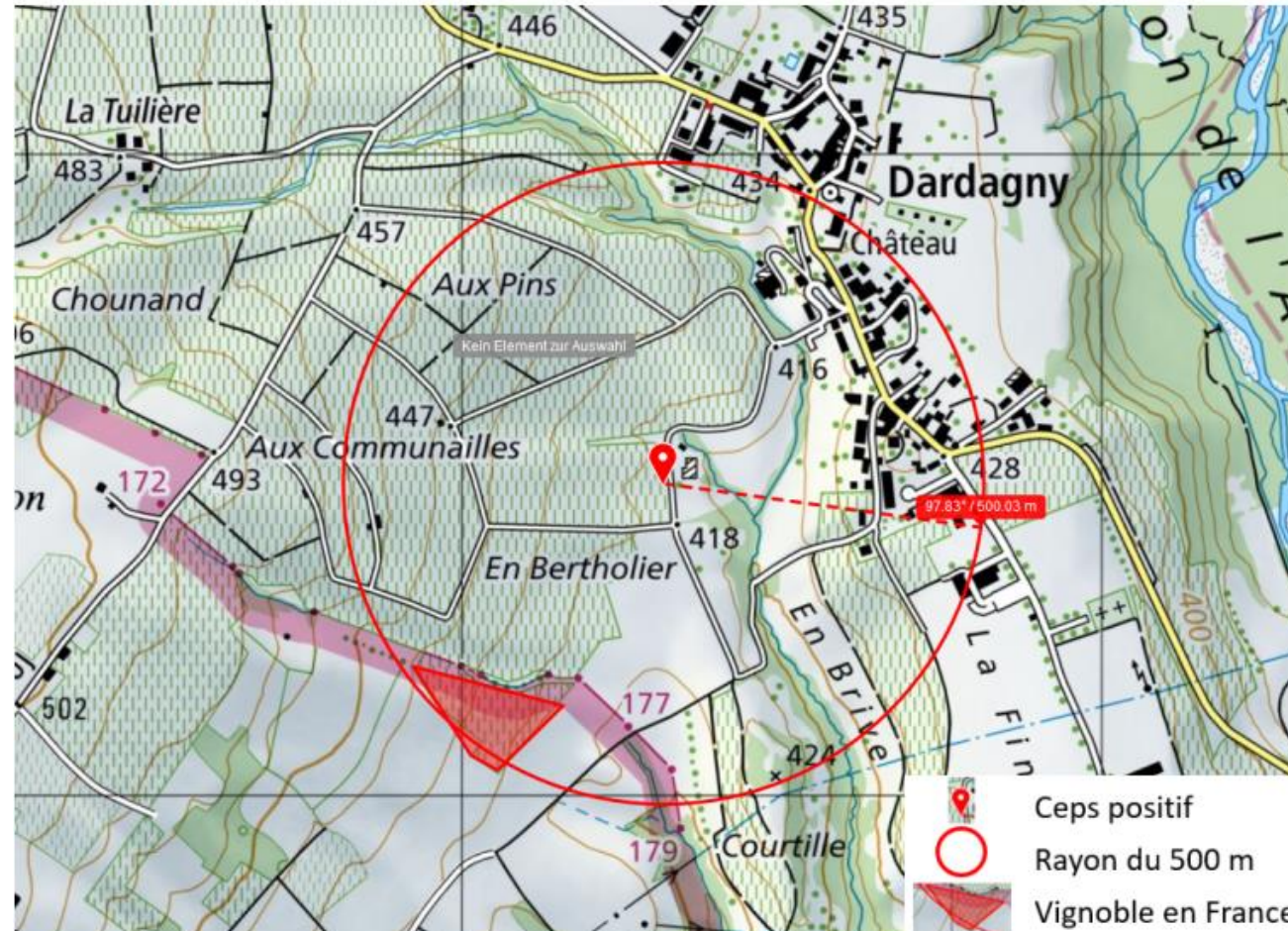


- Zones de prospection 2023
-  Zone de prospection fine
 -  Zone de prospection bord de parcelle
 -  Zone de prospection autonome
 -  Zone tampon 500 mètres
 -  Zone délimitée



Foyer FD côté Suisse impactant le vignoble français :

Carte du foyer (500 m autour des plantes positives)



Challex (01)
Mr Claude RAMU



Rappel des règles pour les traitements

- Distance de non-traitement en limite des points d'eau est fixée à 5 mètres
 - Distance peut être portée à 3 mètres sous réserve de la mise en œuvre de matériels permettant de diminuer la dérive de pulvérisation pour les milieux aquatiques de 90% ou plus et figurant sur la liste publiée au Bulletin officiel du Ministère chargé de l'agriculture
- Distances minimales de sécurité au voisinage des lieux mentionnées à l'article L253-7-1 et au III de l'article L253-8 du CRPM ne s'appliquent pas aux traitements nécessaires à la destruction du vecteur responsable de la propagation de la flavescence dorée

Engagements aux prospections



Prospections
Encadrées

€ Gratuite



Prospections Déléguées

€ 35€/Ha - 40€/Ha depuis 7 ans

2024 - Réévaluation du coût de la prospection déléguée

Engagement aux prospections



Prospections Encadrées



Gratuite



S'impliquer dans la lutte
collective

Connaissance de la maladie



Prospections Déléguées



35€/Ha - 40€/Ha depuis 7 ans



Permettre de prospecter malgré
une absence exceptionnelle

2024 - Réévaluation du coût de la prospection déléguée

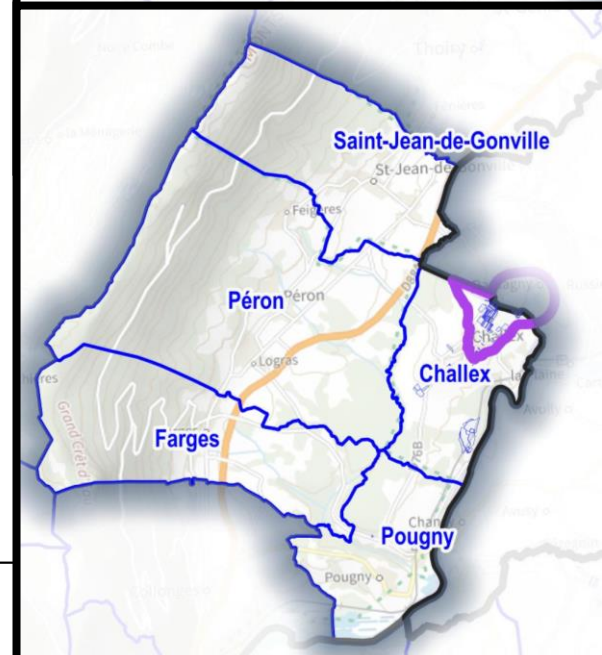
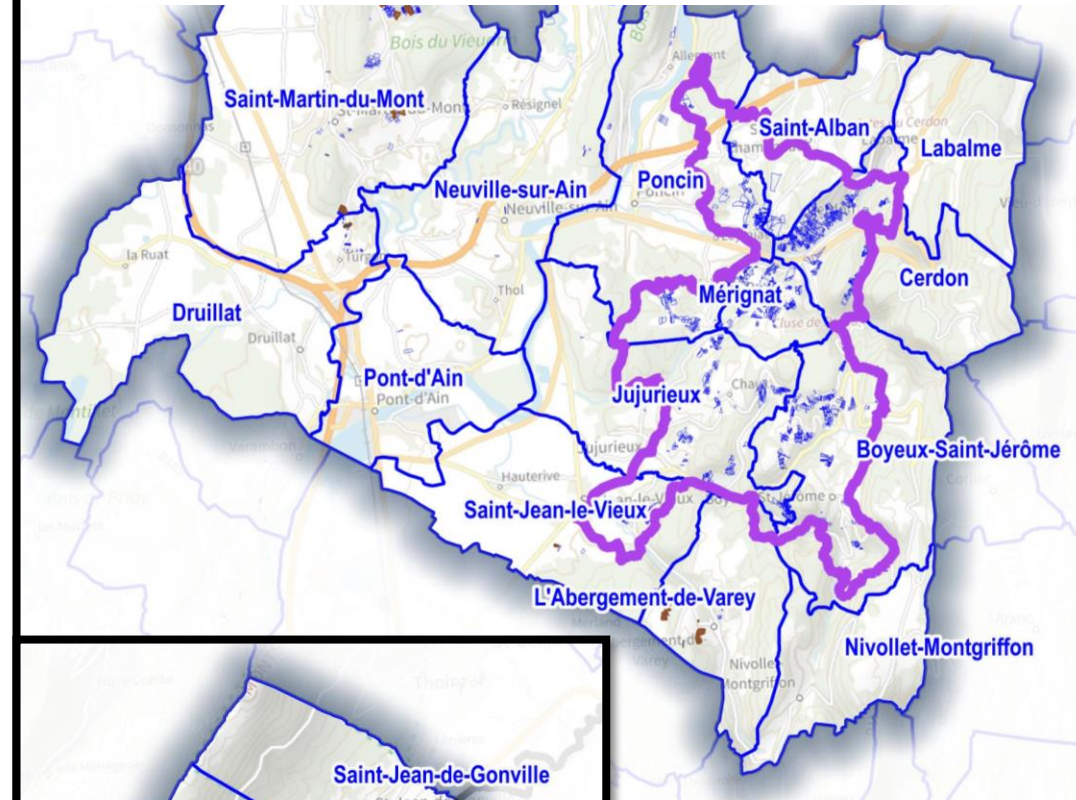
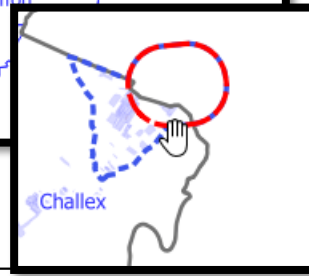
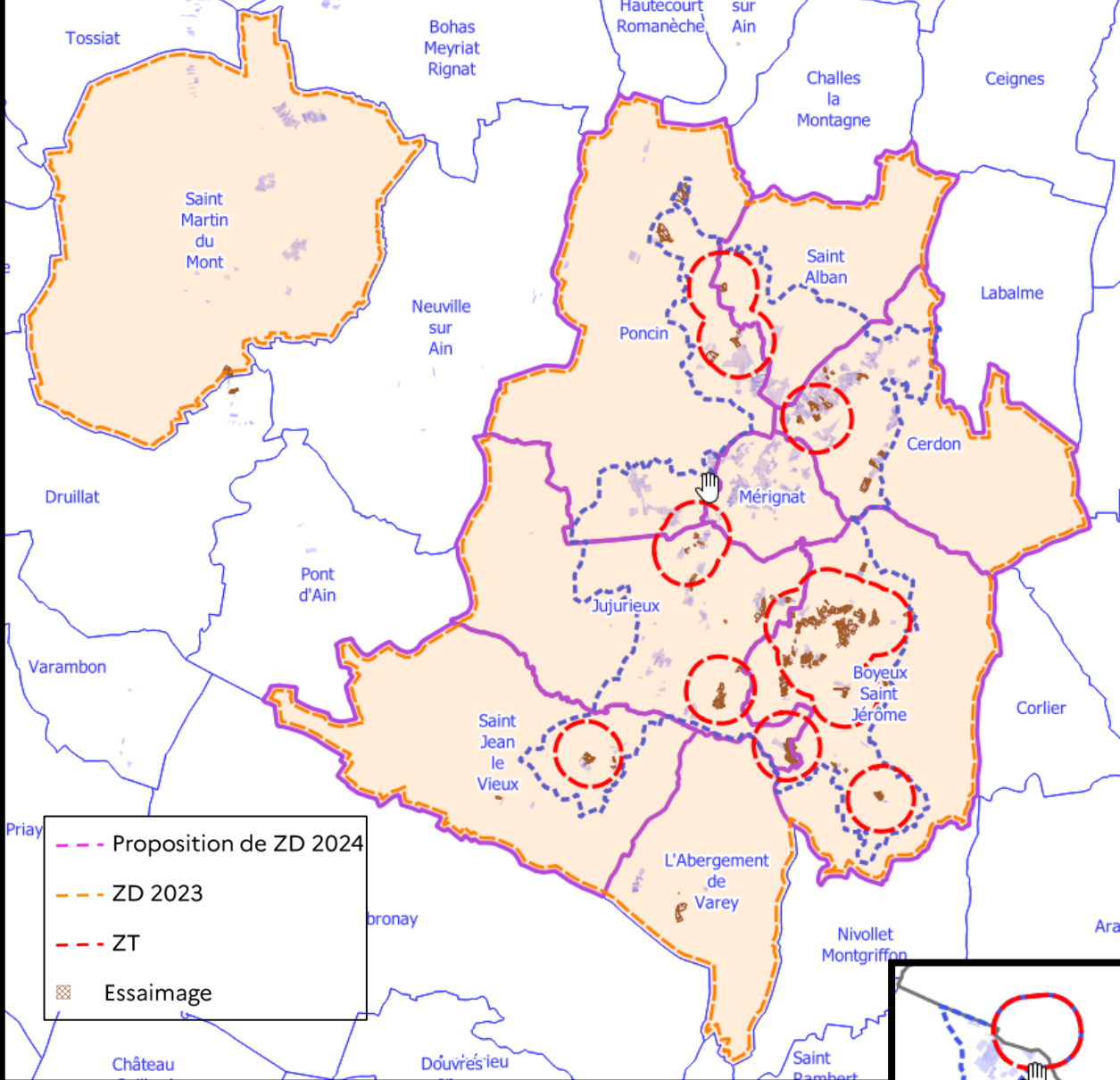
2025 – Modification du système d'engagement

Décisions campagne 2024

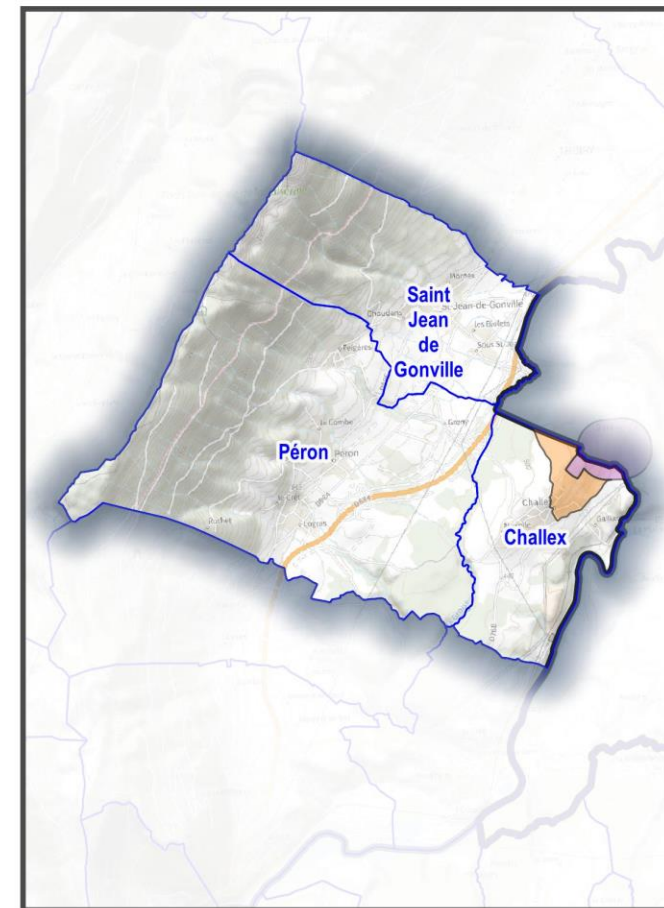
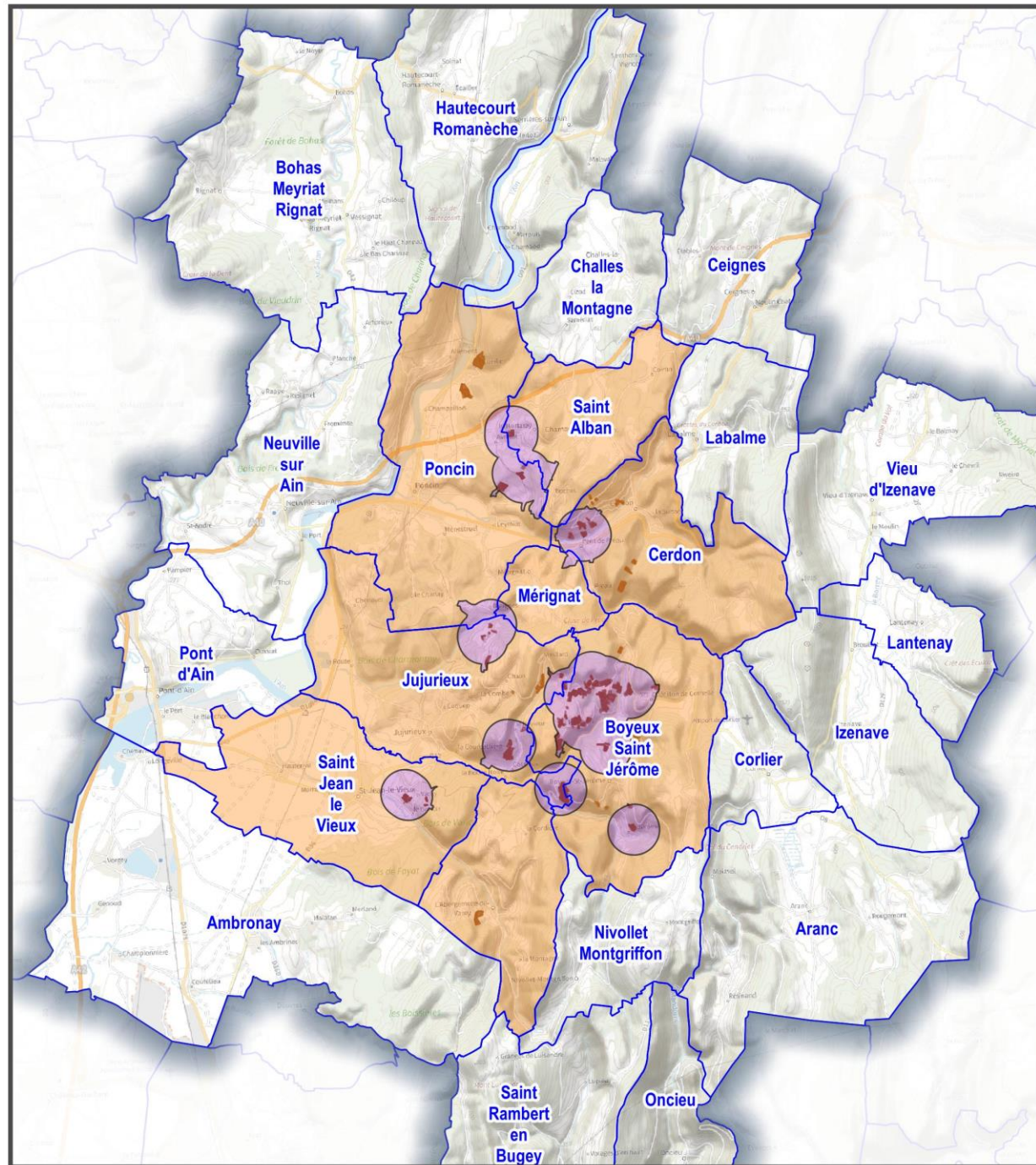
- Stratégie de surveillance du vignoble
 - Surveillance du vecteur
 - Prospections

- Stratégies de traitements insecticides

Zones délimitées 2024

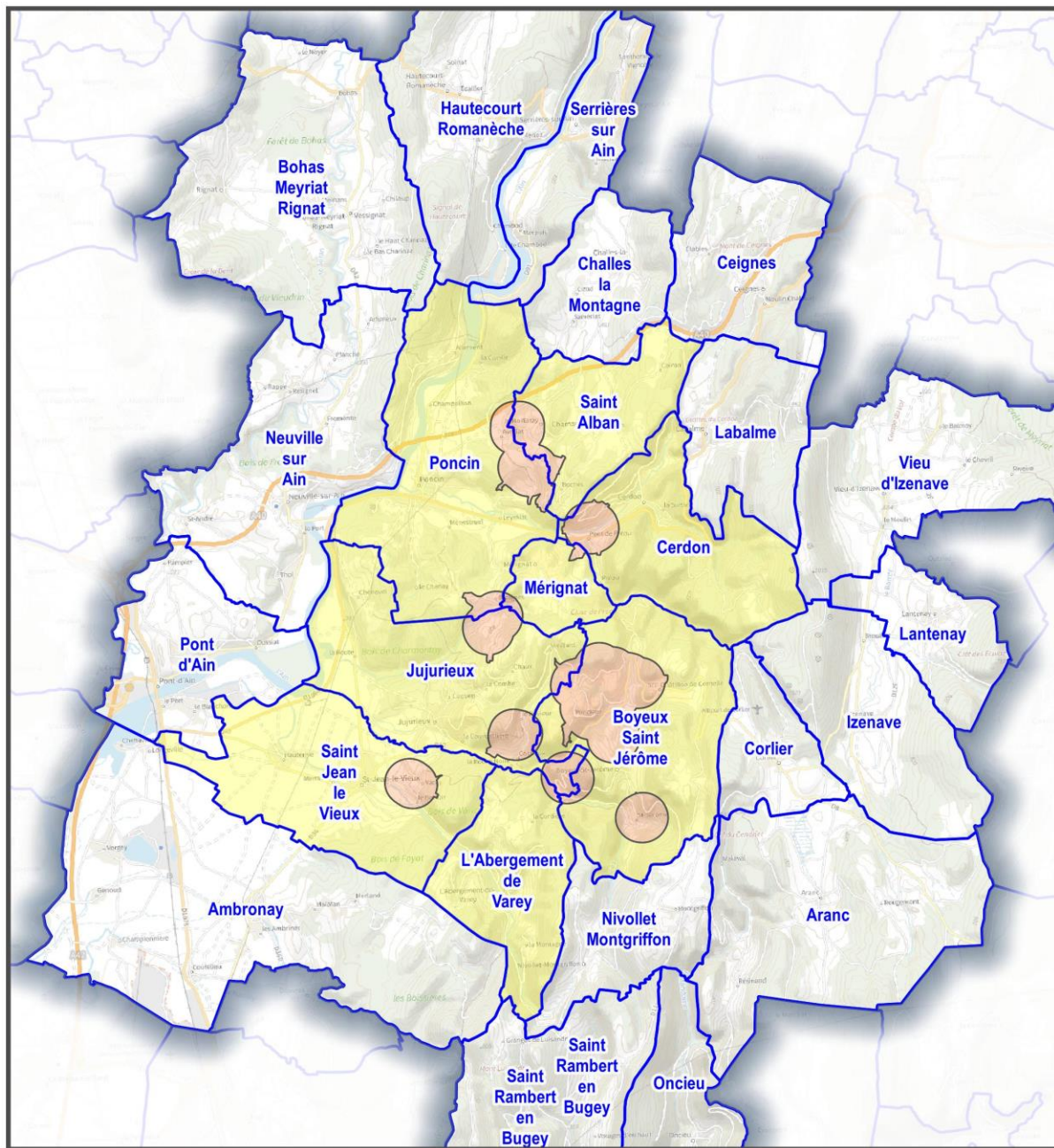


Prospection 2024

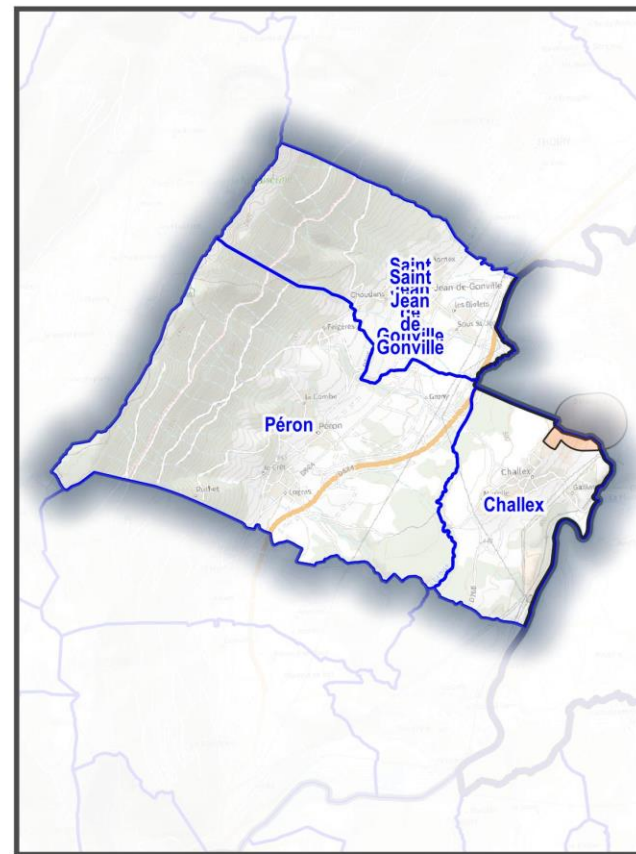





Prospection

-  Fine
-  Bord de parcelle
-  Autonome
-  parcelles essaimage (CVI)
-  Limites communales



Traitement 2024



-  Zone 0 traitement
-  Zone 2 traitements
-  Zone 3 traitements

Nom	ZD	ZT	Essaimage	Traitement 2024	Prospection 2024
L'Abergement-de-Varey	D_2024	T_2024	E_2024	T2	prospection fine encadrée sur les zones tampons, bord de parcelle pour le reste
Andert-et-Condon			E_2024	T0	bord de parcelle
Boyeux-Saint-Jérôme	D_2024	T_2024		T2	prospection fine encadrée sur les zones tampons, bord de parcelle pour le reste
Cerdon	D_2024	T_2024		T2	prospection fine encadrée sur les zones tampons, bord de parcelle pour le reste
Challex	D_2024			T2	prospection fine encadrée sur les zones tampons, bord de parcelle pour le reste
Druillat			E_2024	T0	bord de parcelle
Jujurieux	D_2024	T_2024		T2	prospection fine encadrée sur les zones tampons, bord de parcelle pour le reste
Lurcy	D_2024	T_2024		T2	prospection fine encadrée sur les zones tampons, bord de parcelle pour le reste
Mérignat	D_2024	T_2024		T2	prospection fine encadrée sur les zones tampons, bord de parcelle pour le reste
Poncin	D_2024	T_2024		T2	prospection fine encadrée sur les zones tampons, bord de parcelle pour le reste
Replonges			E_2024	T0	bord de parcelle
Saint-Alban	D_2024	T_2024		T2	prospection fine encadrée sur les zones tampons, bord de parcelle pour le reste
Groslée-Saint-Benoit			E_2024	T0	bord de parcelle
Saint-Jean-le-Vieux	D_2024	T_2024	E_2024	T2	prospection fine encadrée sur les zones tampons, bord de parcelle pour le reste
Saint-Martin-du-Mont			E_2024	T0	bord de parcelle



Calendrier 2024

Février - Mars	Réunion décisionnelles et informatives concernant notamment les zones de traitement auprès des viticulteurs et élus locaux via les comités techniques par bassin viticole
Avril	Contrôles des arrachages : convocations à constat contradictoire si arrachage pas OK après mise en demeure
Mai	Arrêté préfectoral fixant les modalités de la lutte obligatoire Comptage larvaire Prescription des dates de traitement obligatoire
Juin	Lutte contre le vecteur : traitements insecticide + contrôle de réalisation des traitements (SRAL/ FREDON)
Juillet	Comptage adultes Prospection engagement des viticulteurs auprès de la FREDON
Août – octobre	Prospection : marquage des ceps atteints de jaunisse + analyses en laboratoire
Décembre	Notifications d'arrachage ceps isolé, parcelles > 20%, parcelles abandonnées, vignes sauvages

Vous informer:

Site internet de la DRAAF :

<http://draaf.auvergne-rhone-alpes.agriculture.gouv.fr>

Accueil > ALIMENTATION > Qualité et protection des végétaux > Organismes nuisibles réglementés > Flavescence dorée de la vigne

- la réglementation (arrêté ministériel et arrêtés préfectoraux)
- la liste des produits autorisés dans le cadre de la lutte contre le vecteur (insecticides)
- la cartographie dynamique des prospections 2023
- Les actualités par département (carte des zones délimités, comptes rendus des comités techniques...)



Flavescence dorée de la vigne

Modalités et mesures de lutte.

Réglementation

+

Prospections

+

Zone délimitée - traitements insecticides

+

Dispositions relatives au traitement des vignes mères et pépinières viticoles

+