



**MINISTÈRE  
DE L'AGRICULTURE  
ET DE LA SOUVERAINETÉ  
ALIMENTAIRE**

*Liberté  
Égalité  
Fraternité*

# **COMITÉ TECHNIQUE FLAVESCENCE DORÉE**

## **SUD ARDECHE**

### **LE 10 MARS 2026**

# Bilan régional

	2019	2020	2021	2022	2023	2024	2025
Nombre de ceps FD+	38 932	36 077	42 858	48977	35 858	25 160	31 676
Nombre de parcelles FD+	2 583	2 448	3 045	3320	3 233	2 707	2 822
Surface (ha) des parcelles FD+	1 109,6	1 343,4	1 641		1925	1517	

- 16 parcelles 20% sur 2025 : 6 en Savoie, 9 dans le Rhône, 1 dans la Drôme
- 5 parcelles 20% sur 3 ans : 2 dans le Rhône, 2 en Savoie, 1 dans la Drôme

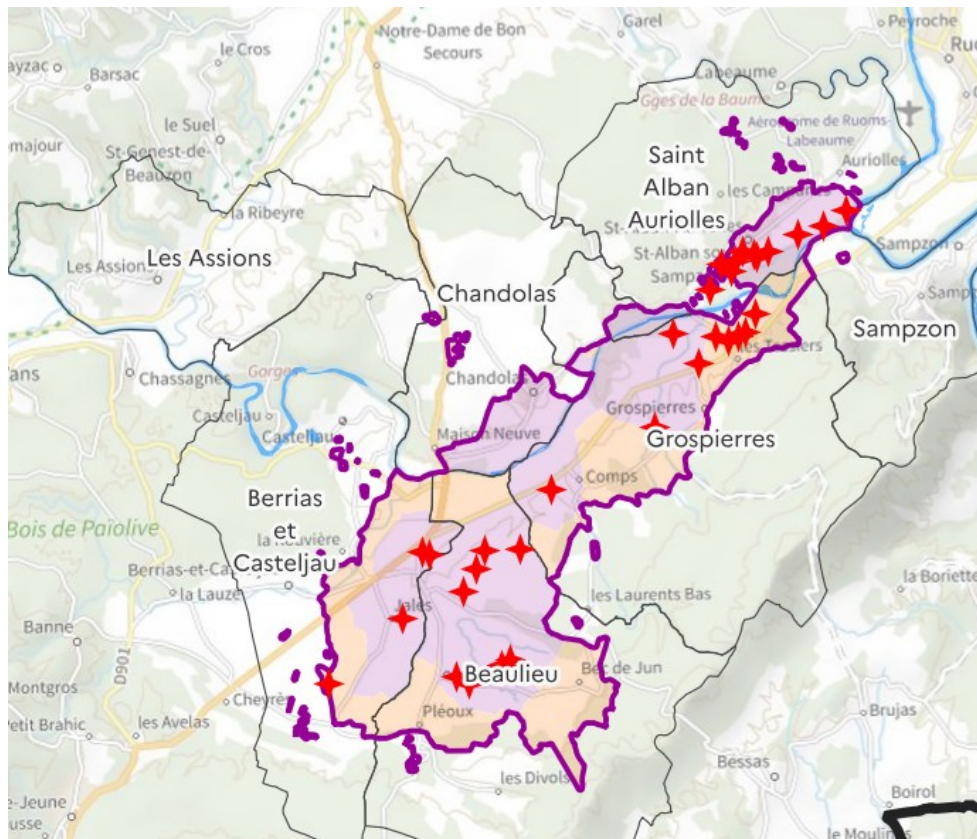
# Bilan régional

Contexte surveillance	Surface cible (ha)	Surface surveillée (ha)	Pourcentage prospection	Nb ceps FD+ (2024)	Nb parcelles avec ceps FD+
ZD Ardèche	2573	2509	97 %	656 (1 585)	114
ZD Ain	238	229	96 %	123 (258)	17
ZD du Rhône	15074	2936	19,5 %	19 180 (12 309)	1307
ZD Savoie-Isère	1602	1356	85 %	10 701 (7 315)	1238
ZD Diois	1547	875	57 %	26 (61)	14
ZD Sud Drôme	5839	5801	99 %	1 550 (2 023)	104
ZD Allier	52	52	100%	0 (0)	0

# Bilan sur le nombre d'analyses 2025 (2024)

	Nombre d'analyses	FD+	BN+	FD+ et BN+
<b>Ardèche</b>	204 (384)	73 (111)	73	7 (35)
<b>Allier</b>	3 (28)	0 (0)	3	0 (0)
<b>Savoie-Isère</b>	939 (1 720)	462 (898)	250	112 (315)
<b>Rhône</b>	2 373 (2 482)	704 (671)	1 402	161 (135)
<b>Drôme</b>	382 (510)	46 (107)	184	14 (20)
<b>Ain</b>	218 (290)	7 (11)	273	13 (5)
<b>Loire</b>	1 (15)	0 (0)	1	0 (0)
<b>Total</b>	<b>4 120 (5 429)</b>	<b>1 292 (1 798)</b>	<b>2 186 (3 657)</b>	<b>307 (510)</b>




# Bilan de la ZD d'Ardèche



## Zone Beaulieu

	2020	2021	2022	2023	2024	2025
Nb ceps FD+	3 070	396	205	202	76	221
Nb parcelles FD+	62	39	33	31	21	32

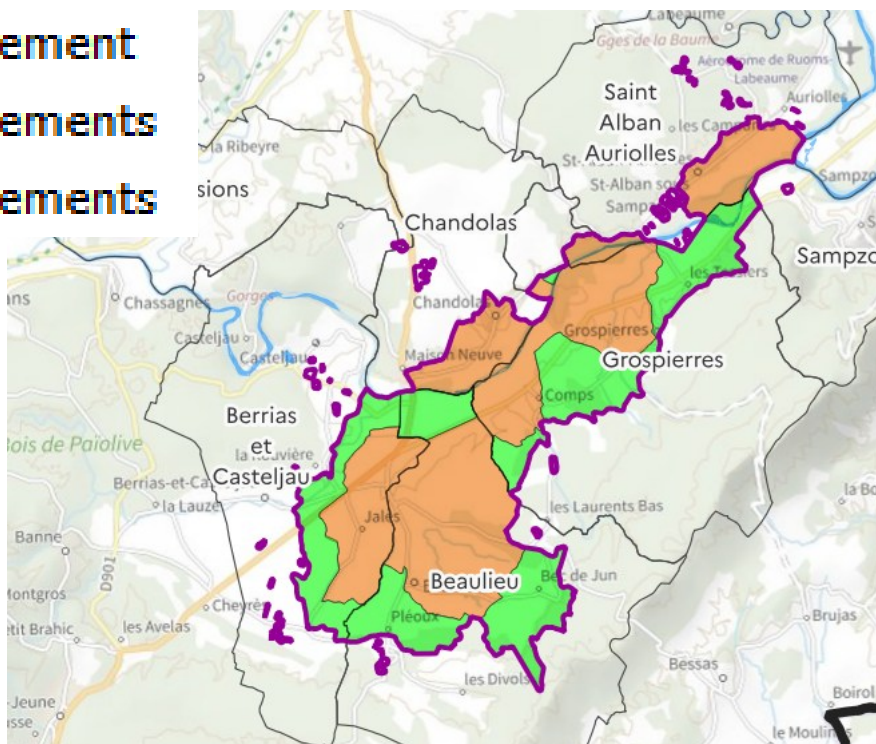
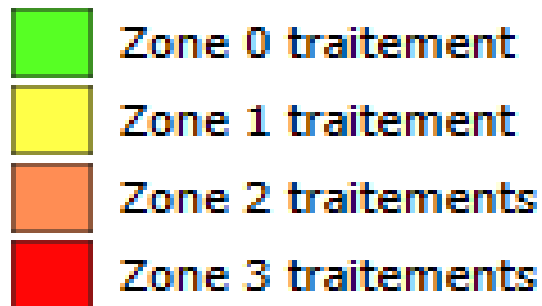
## Zone de prospection 2025

-  Zone de prospection fine
-  Zone de prospection bord de parcelle
-  Zone délimitée de l'Ardèche

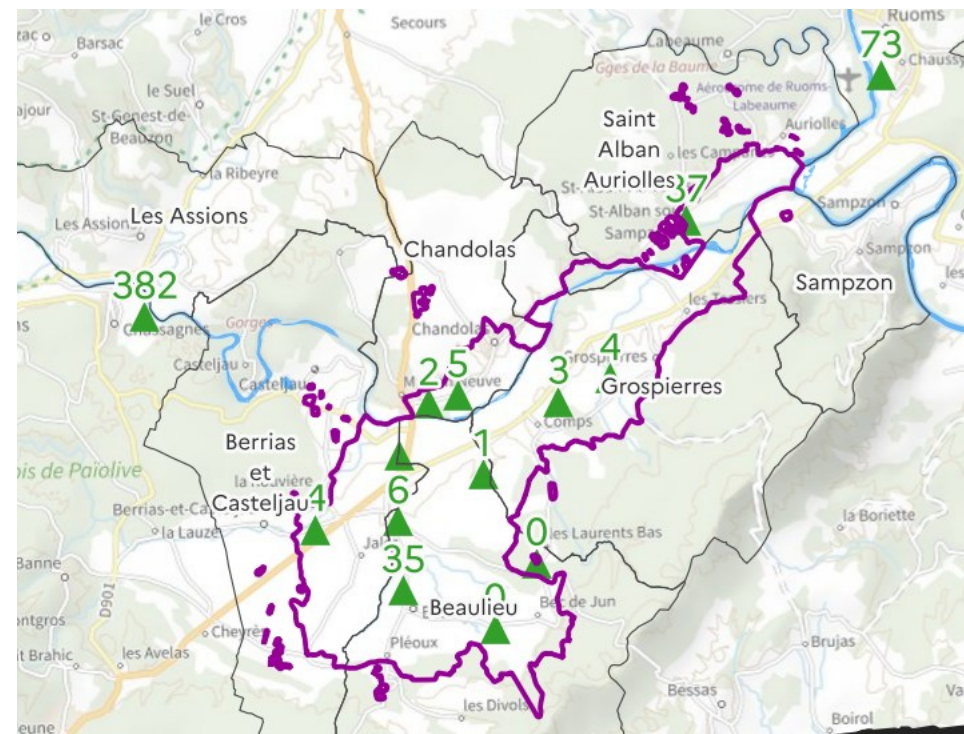
# Bilan de la ZD d'Ardèche

Zone Beaulieu

Zones de traitement 2025



 **Comptage\_cumule\_cicadelle\_2025**







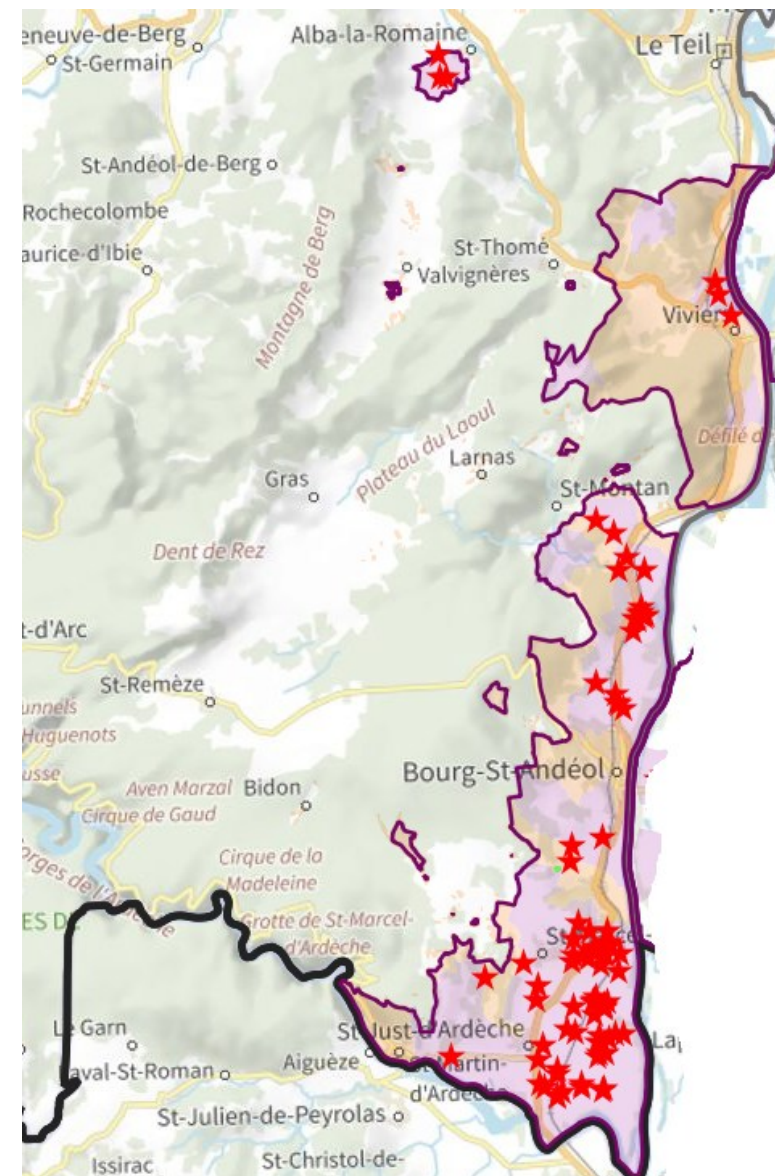
# Bilan de la ZD Ardèche

## Zone sud Ardèche

	2020	2021	2022	2023	2024	2025
Nb ceps FD+	10 978	11 342	6 557	5 549	1 509	480
Nb parcelles FD+	463	451	376	355	133	84

## Zone de prospection 2025





-  Zone de prospection fine
-  Zone de prospection bord de parcelle
-  Zone délimitée de l'Ardèche
-  Positif FD et BN NEW

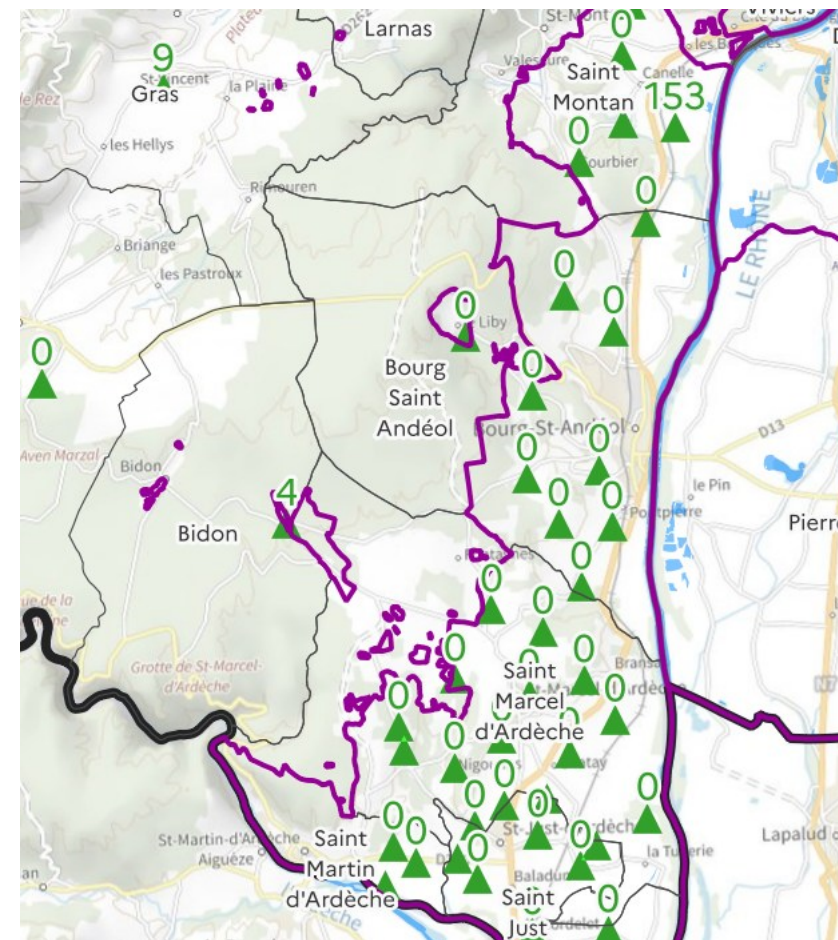
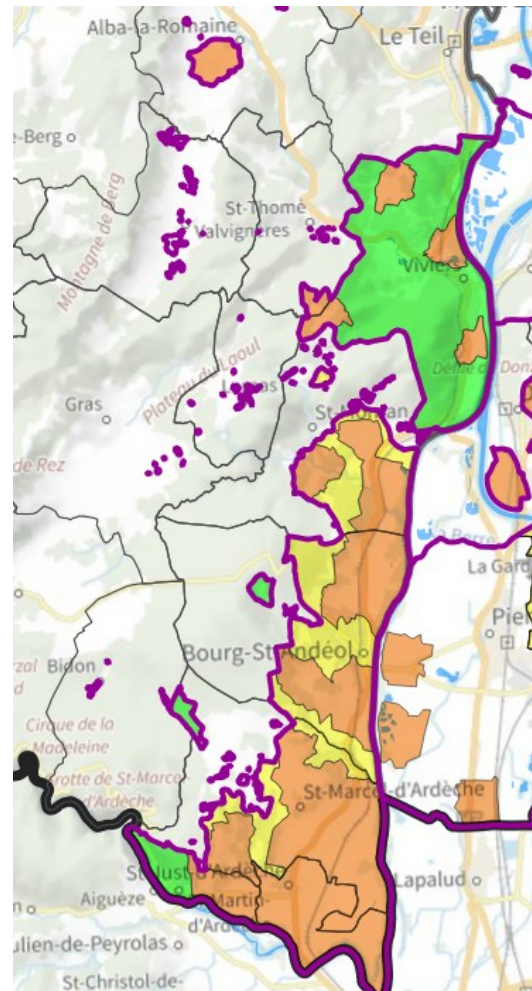


# Bilan de la ZD Ardèche

## Zone sud Ardèche

### Zones de traitement 2025

-  Zone 0 traitement
-  Zone 1 traitement
-  Zone 2 traitements
-  Zone 3 traitements



# Calendrier 2026



<b>Février - Mars</b>	Réunions décisionnelles et informatives concernant notamment les zones de traitement auprès des viticulteurs et élus locaux via les comités techniques par bassin viticole
<b>Avril</b>	<p>Campagne 2025 : contrôles des arrachages : convocations à constat contradictoire si arrachage pas OK après mise en demeure</p> <p>CROPSAV (Conseil Régional d'Orientation de la Politique Sanitaire Animale et Végétale)</p>
<b>Mai</b>	<p>Arrêté préfectoral fixant les modalités de la lutte obligatoire Comptage larvaire</p> <p>Prescription des dates de traitement obligatoire</p>
<b>Juin</b>	Lutte contre le vecteur : traitements insecticide + contrôle de réalisation des traitements (SRAL/ FREDON)
<b>Juillet</b>	<p>Comptage adultes</p> <p>Prospection engagement des viticulteurs auprès de la FREDON</p>
<b>Août – octobre</b>	Prospection : marquage des ceps atteints de jaunisse + analyses en laboratoire
<b>Décembre</b>	Notifications d'arrachage ceps isolé, parcelles > 20%, parcelles abandonnées, vignes sauvages

# Vous informer:

Site internet de la DRAAF :

<http://draaf.auvergne-rhone-alpes.agriculture.gouv.fr>

Accueil > ALIMENTATION > Qualité et protection des végétaux > Organismes nuisibles réglementés > Flavescence dorée de la vigne

- la réglementation (arrêté ministériel et arrêtés préfectoraux)
- la cartographie dynamique
- Zones délimitées, traitements insecticides



# Flavescence dorée de la vigne

Modalités et mesures de lutte.

[Réglementation](#)



[Carte interactive](#)



[Zone délimitée - traitements insecticides](#)



# Carte interactive

[https://carto.open-datara.fr/1/carte\\_flavescence\\_doree\\_2025.map](https://carto.open-datara.fr/1/carte_flavescence_doree_2025.map)

# Bilan de la ZD Ardèche

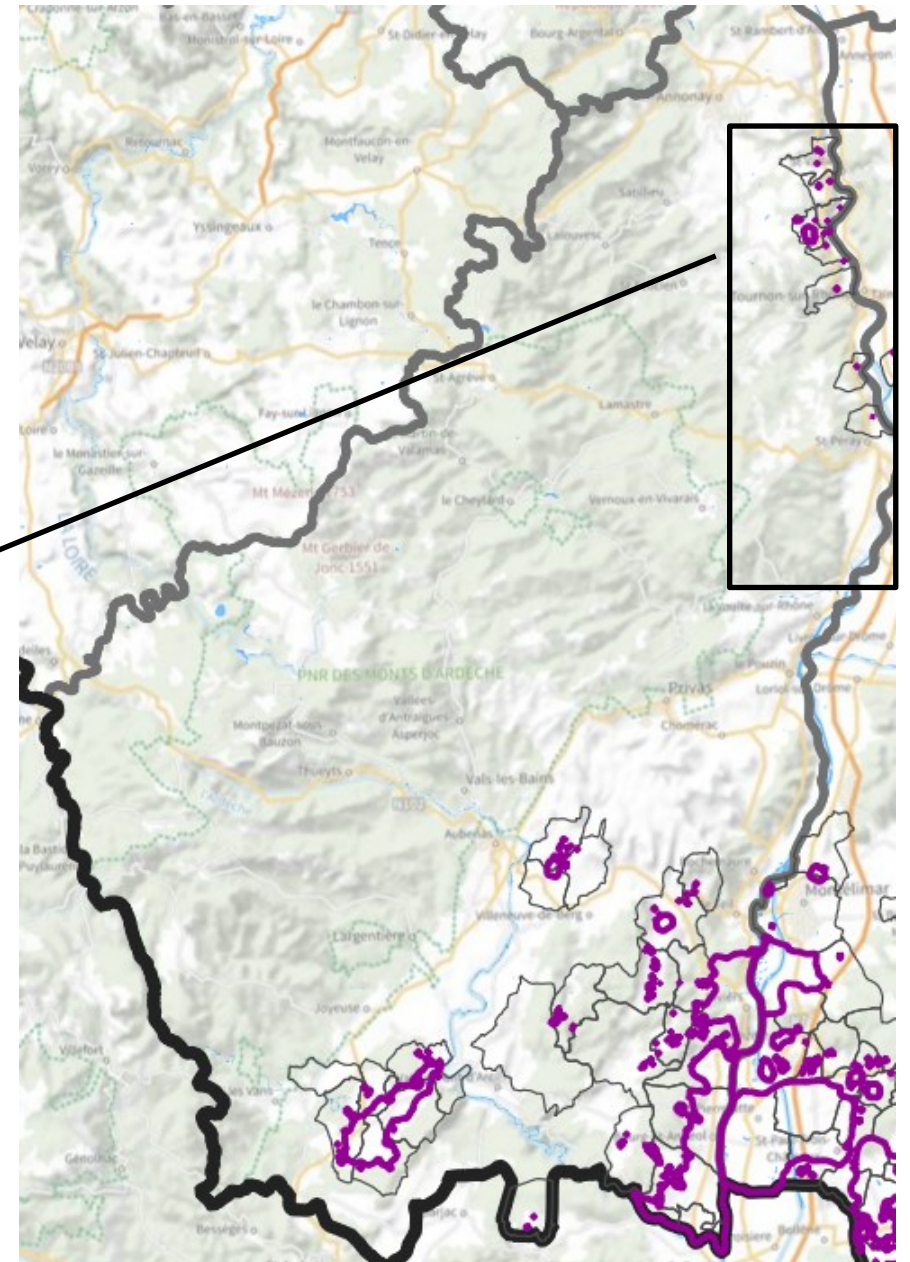
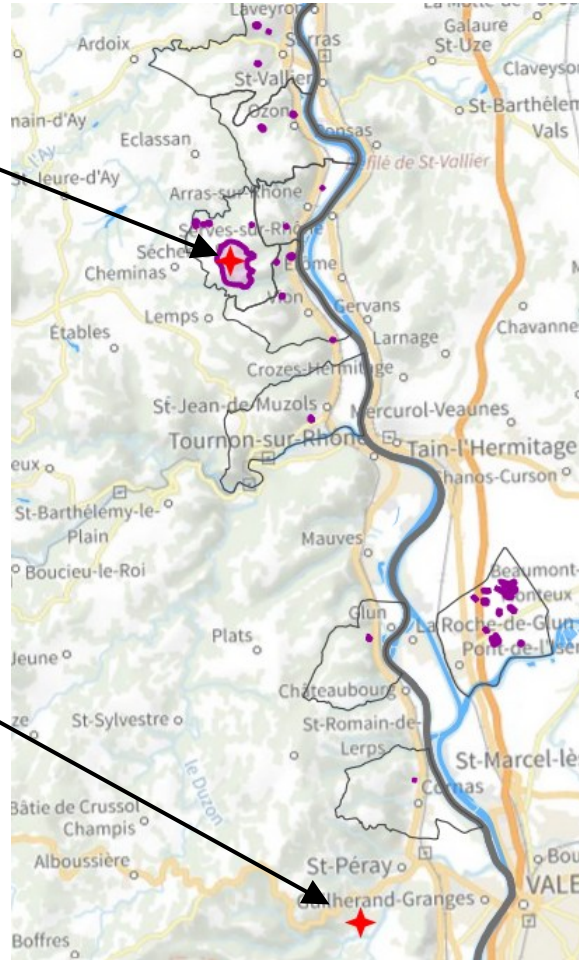
## Zone Nord Ardèche

Sécheras  
2024 : 2 parcelles FD  
2025 : 1 parcelle conta : 4 ceps

Nouvelle commune 2025  
: Saint-Péray

### Zone de prospection 2025

- Zone de prospection fine
- Zone de prospection bord de parcelle
- Zone délimitée de l'Ardèche



# Bilan de la ZD Ardèche

Nouvelle zone concernée : Saint Péray

Parcelle positive FD le 16/10/2025

- Parcelle contaminée
- Parcelle sans symptômes ou résultat négatif
- Zone délimitée de l'Ardèche

