



MINISTÈRE
DE L'AGRICULTURE
ET DE LA SOUVERAINETÉ
ALIMENTAIRE

*Liberté
Égalité
Fraternité*

COMITE TECHNIQUE BEAUJOLAIS FLAVESCENCE DORÉE

LE 5 FÉVRIER 2026

Vignes de production



Bilan régional

	2019	2020	2021	2022	2023	2024	2025
Nombre de ceps FD+	38 932	36 077	42 858	48977	35 858	25 160	31 676
Nombre de parcelles FD+	2 583	2 448	3 045	3320	3 233	2 707	2 822

- 16 parcelles 20% sur 2025 : 6 en Savoie, 9 dans le Rhône, 1 dans la Drôme
- 5 parcelles 20% sur 3 ans : 2 dans le Rhône, 2 en Savoie, 1 dans la Drôme

Bilan régional

Contexte surveillance	Surface cible (ha)	Surface surveillée (ha)	Pourcentage prospection	Nb ceps FD+ (2024)	Nb parcelles avec ceps FD+
ZD Ardèche	2573	2509	97 %	656 (1 585)	114
ZD Ain	238	229	96 %	123 (258)	17
ZD du Rhône	15074	2936	19,5 %	19 180 (12 309)	1307
ZD Savoie-Isère	1602	1356	85 %	10 701 (7 315)	1238
ZD Diois	1547	875	57 %	26 (61)	14
ZD Sud Drôme	5839	5801	99 %	1 550 (2 023)	104
ZD Allier	52	52	100%	0 (0)	0

Bilan sur le nombre d'analyses 2025 (2024)

	Nombre d'analyses	FD+	BN+	FD+ et BN+
Ardèche	204 (384)	73 (111)	73	7 (35)
Allier	3 (28)	0 (0)	3	0 (0)
Savoie-Isère	939 (1 720)	462 (898)	250	112 (315)
Rhône	2 373 (2 482)	704 (671)	1 402	161 (135)
Drôme	382 (510)	46 (107)	184	14 (20)
Ain	218 (290)	7 (11)	273	13 (5)
Loire	1 (15)	0 (0)	1	0 (0)
Total	4 120 (5 429)	1 292 (1 798)	2 186 (3 657)	307 (510)

Bilan de la ZD du Rhône






	2019	2020	2021	2022	2023	2024	2025
Nb ceps FD+	280	1 776	8 470	25 215	14 467	12 309	19 180
Nb parcelles FD+	38	70	613	1 369	1 172	1 125	1 307

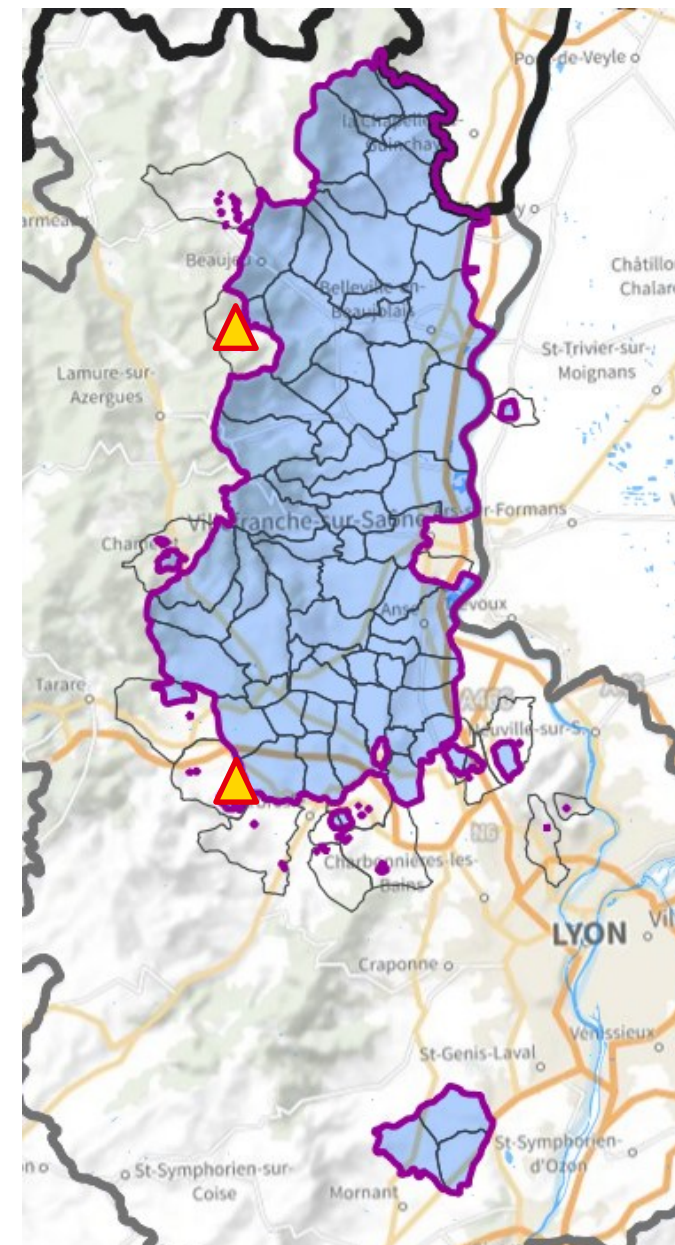
Communes AP modificatif du
24/10/2025:

Saint-Romain-De-Pompey
Marchampt

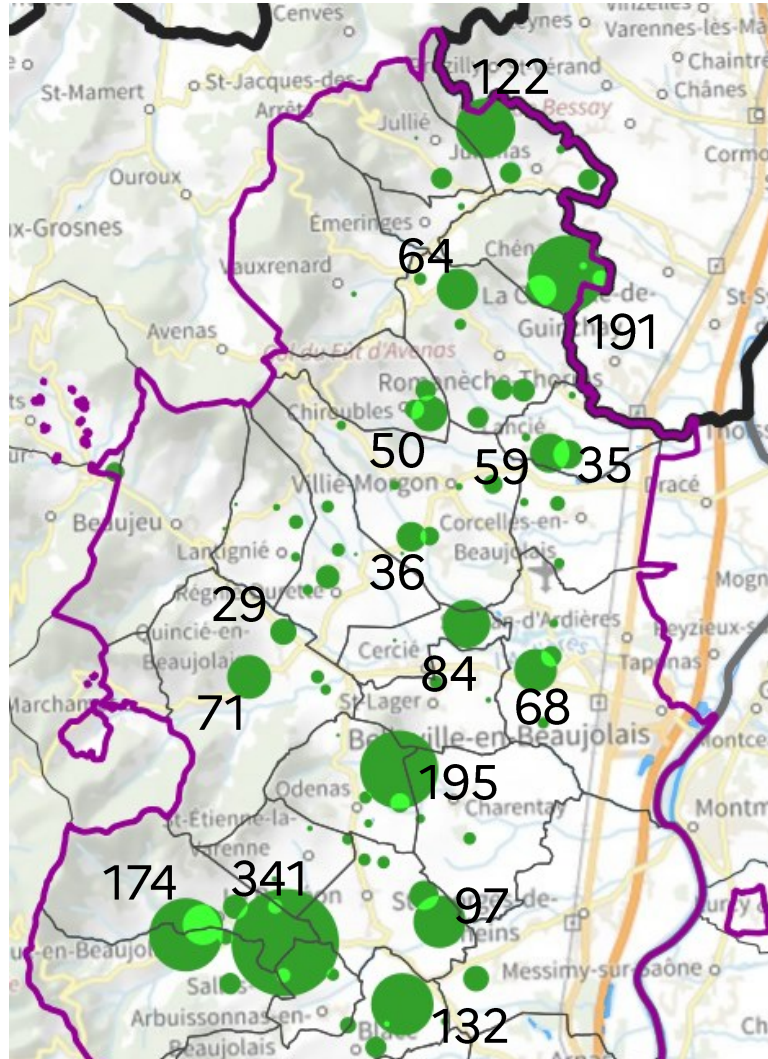
Nouvelle commune 2026
Les Ardillats

Zone de prospection 2025

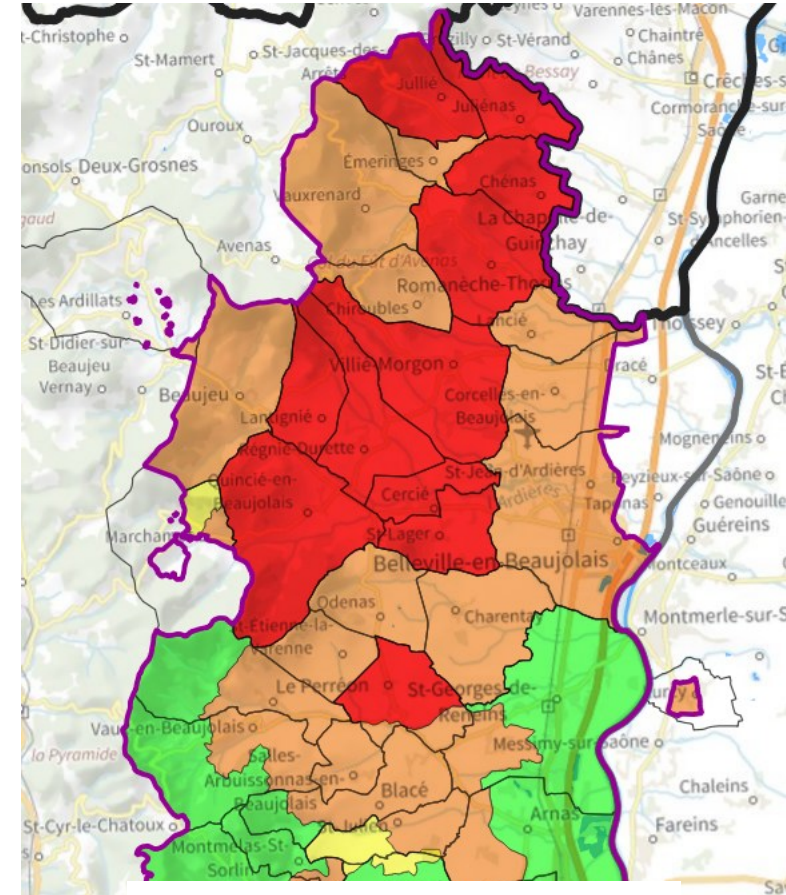
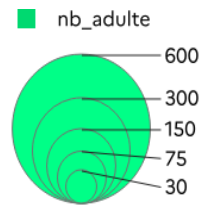
-  Zone de prospection fine
-  Zone de prospection bord de parcelle
-  Zone de prospection autonome
-  Zone délimitée du Rhône
-  commune contaminée 2025



Bilan de la ZD du Rhône



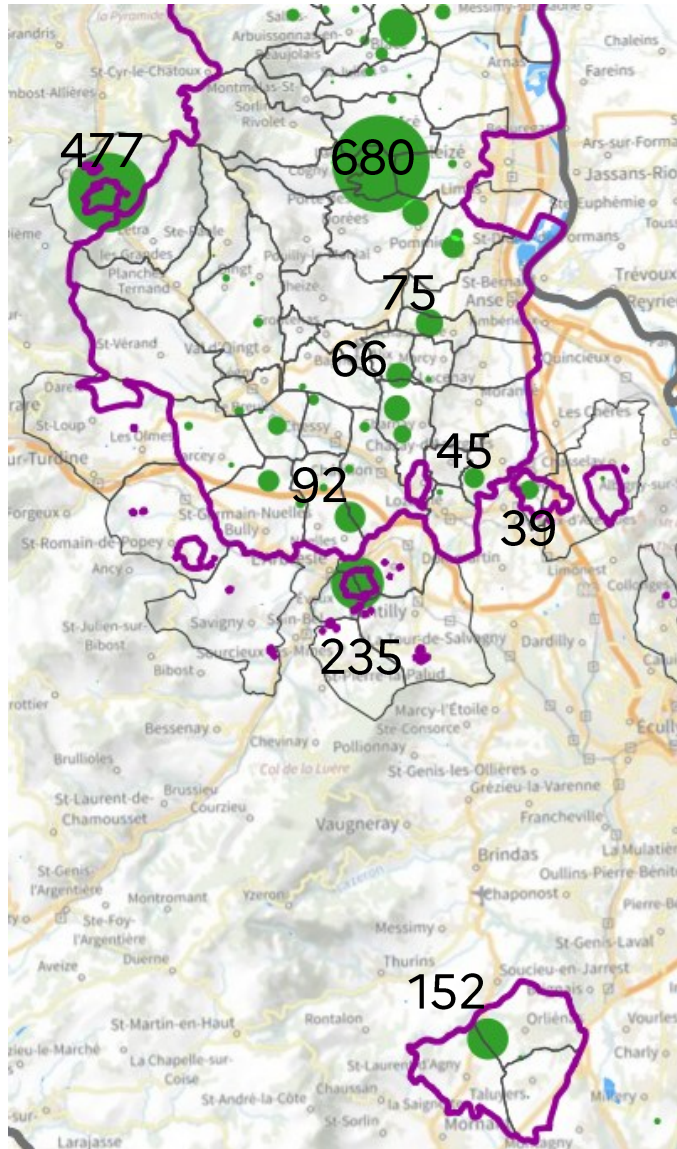
Suivi du vecteur 2025



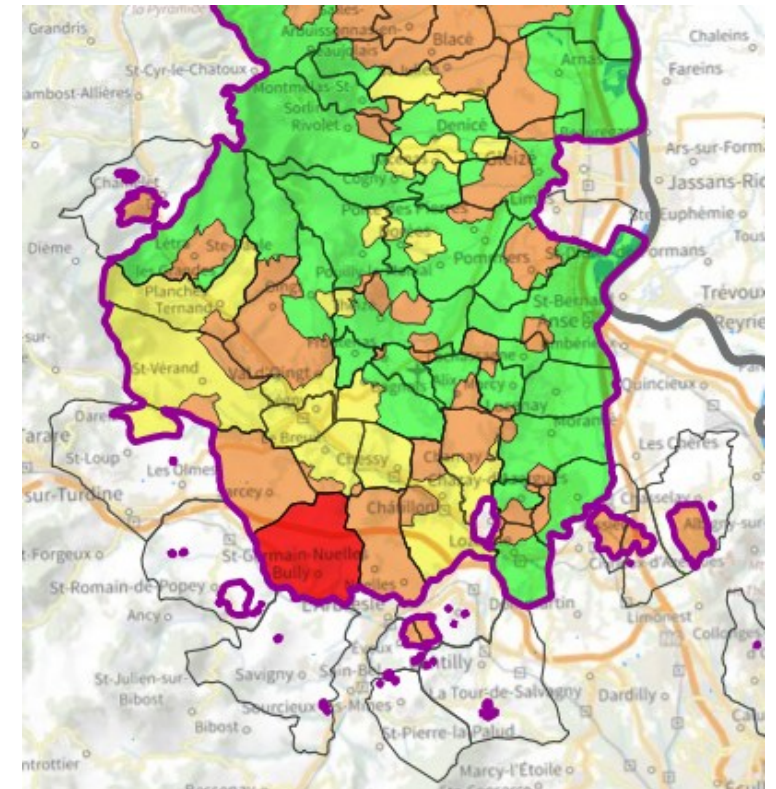
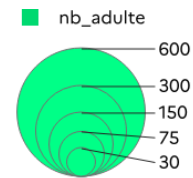
Zones de traitement 2025

- Zone 0 traitement
- Zone 1 traitement
- Zone 2 traitements
- Zone 3 traitements

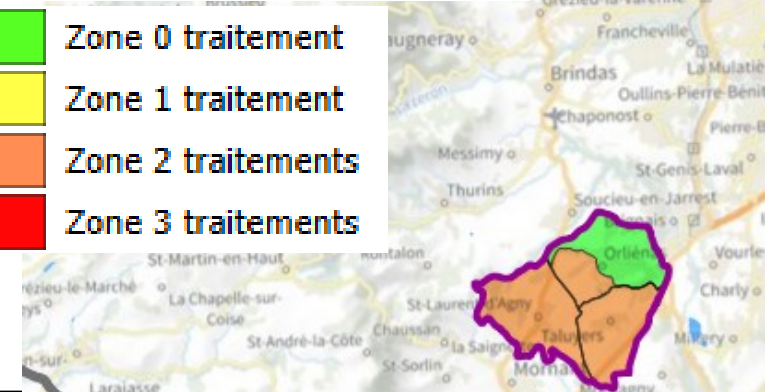
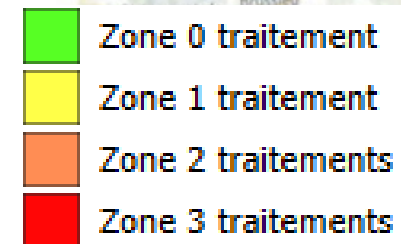
Bilan de la ZD du Rhône



Suivi du vecteur 2025



Zones de traitement 2025



Vignes abandonnées



RAPPELS RÉGLEMENTAIRES

Arrêté ministériel du 27 avril 2021 relatif à la lutte contre la flavescence dorée de la vigne et contre son agent vecteur

Art. 9. – En zone délimitée, toute vigne non cultivée située à moins de 250 m d'une vigne-mère doit être arrachée par son propriétaire ou détenteur.

En zone délimitée, l'arrachage des vignes non cultivées peut être imposé par arrêté du préfet de région, après analyse de risque de la Draaf-Sral.

Arrêté préfectoral n°2025-154 du 16 juin 2025 relatif à la lutte contre la flavescence dorée de la vigne et contre son agent vecteur

Article 5 : Élimination des végétaux infestés

En application de l'article 9 de l'arrêté du 27 avril 2021 susvisé, il est fait obligation à leur propriétaire ou détenteur d'arracher les vignes non cultivées, situées à moins de 250 m d'une parcelle de vigne infestée dont l'expertise réalisée par la DRAAF-SRAL établit qu'elles présentent un risque de dissémination de la flavescence dorée.

DIFFÉRENTES ÉTAPES DU PROCESSUS

- Constat d'abandon des vignes en présence du maire, du détenteur/propriétaire et d'un agent habilité → **L251-9 du Code rural et de la pêche maritime**
- Notification de destruction des vignes non cultivées dans une zone délimitée soumises à la lutte obligatoire contre la flavescence dorée de la vigne (avec période de contradictoire) avant une date définie → **L251-10 du Code rural et de la pêche maritime**
- Constat d'arrachage ou d'absence d'arrachage après la date définie dans la notification de destruction
 - Option 1: Arrachage constaté → Clôture du dossier
 - Option 2: Absence d'arrachage → Arrachage d'office (**L251-10 du Code rural et de la pêche maritime**)

TRAVAIL CIBLÉ DANS LE BEAUJOLAIS

- 145 courriers envoyés à des détenteurs de vignes abandonnées situées à moins de 250m d'un foyer FD ou d'une vigne mère
- 396 courriers envoyés à des détenteurs de vignes abandonnées situées à plus de 250m d'un foyer FD ou d'une vigne mère
- Communes ciblées en priorité par la profession en 2025 :
 - Lachassagne
 - Chirouble
 - Anses
 - **Quincié en beaujolais => retenue en priorité**

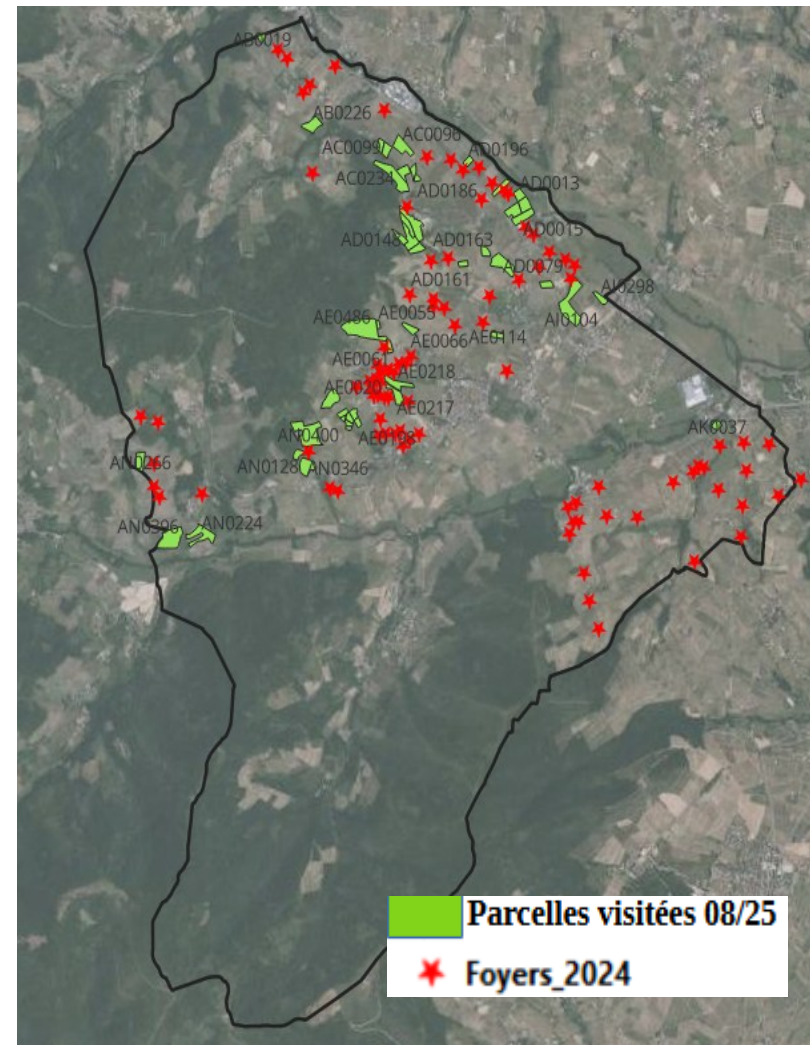
Etat des lieux de 48 parcelles en Août 2025

10 parcelles retenues en 2025

Echange avec la mairie de
Quincié concernant le nom
des propriétaires

Constat de vigne
abandonnée le 13
novembre -> situations
particulières identifiées

Demande d'arrachage pour
premier trimestre 2026





Calendrier 2026



Mars	Réunion décisionnelles et informatives concernant notamment les zones de traitement auprès des viticulteurs et élus locaux via les comités techniques par bassin viticole
Avril	Campagne 2025 contrôles des arrachages : convocations à constat contradictoire si arrachage pas OK après mise en demeure CROPSAV (Conseil régional d'orientation de la politique sanitaire animale et végétale)
Mai	Arrêté préfectoral fixant les modalités de la lutte obligatoire Comptage larvaire Prescription des dates de traitement obligatoire
Juin	Lutte contre le vecteur : traitements insecticide + contrôle de réalisation des traitements (SRAL/ FREDON)
Juillet	Comptage adultes
Août – octobre	Prospection : marquage des ceps atteints de jaunisse + analyses en laboratoire
Décembre	Notifications d'arrachage ceps isolé, parcelles > 20%, parcelles abandonnées, vignes sauvages



Flavescence dorée de la vigne

Modalités et mesures de lutte.

Réglementation



Carte interactive



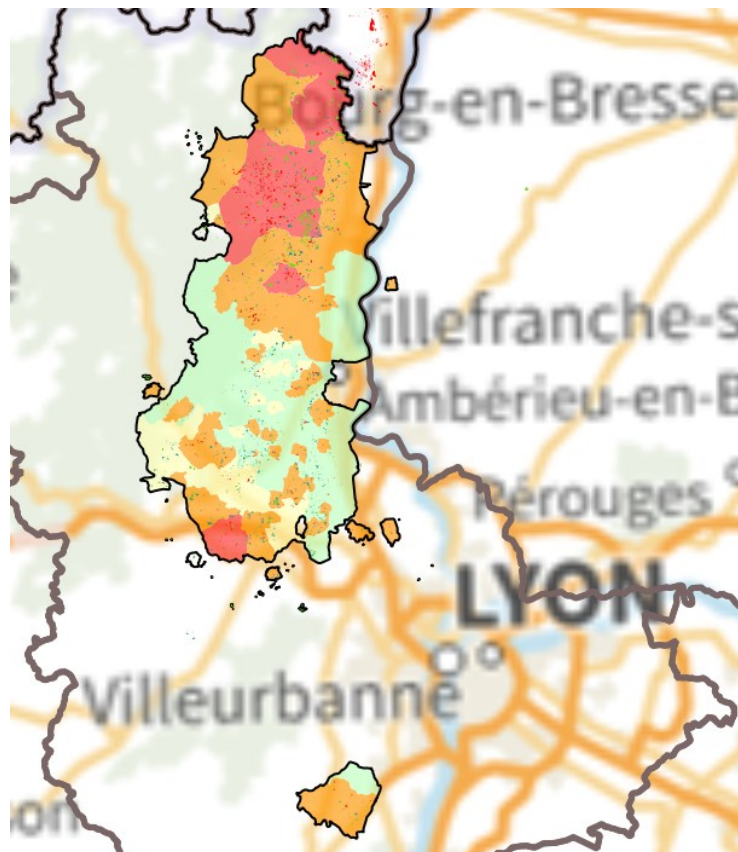
Zone délimitée - traitements insecticides



Partager la page

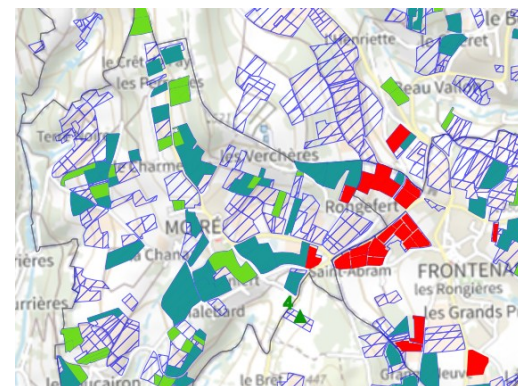


Carte dynamique de zones de traitements, de prospection et résultats



Zones de traitement 2025

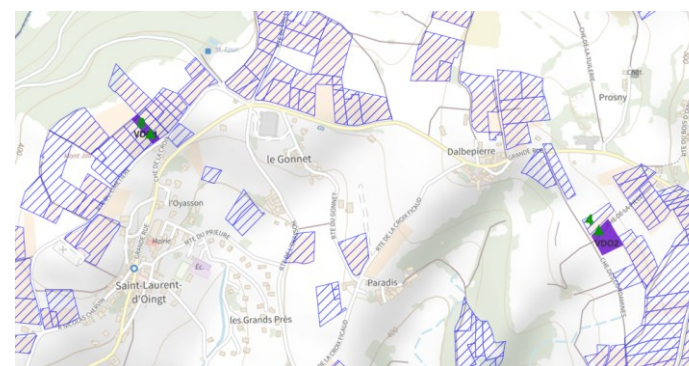
- Zone 0 traitement
- Zone 1 traitement
- Zone 2 traitements
- Zone 3 traitements



Résultat prospection

Unités culturales de vigne prospectées... ⋮

- Symptômes de jaunisse de la vigne
- négatif
- pas de symptôme
- positif BN
- positif FD
- positif FD et BN



Suivi vecteur

- Comptage cicadelles adultes vign... ⋮
- Nb cumulé cicadelles adultes 2024 ⋮
- Nb cumulé cicadelles adultes ⋮
- Parcelles disposant d'un piège po... ⋮

https://carto.open-datara.fr/1/carte_flavescence_doree_2025.map