Liberté • Égalité • Fraternité
RÉPUBLIQUE FRANÇAISE

MINISTÈRE
DE L'AGRICULTURE
ET DE
L'ALIMENTATION

Auvergne-Rhône-Alpes : la première prairie de France

Une analyse croisée de son évolution depuis 1955

Agreste
Auvergne-Rhône-Alpes
Analyses

Direction Régionale de l'Alimentation, de l'Agriculture et de la Forêt

Auvergne-Rhône-Alpes : la première prairie de France

Une analyse croisée de son évolution depuis 1955

1. Etat des lieux
2. Aperçu historique
3. Etagement de l'herbe
4. L'herbe dans l'occupation du sol
5. Typologie de l'évolution des surfaces en herbe

Agreste
Auvergne-Rhône-Alpes
Analyses

1. Etat des lieux

- Auvergne-Rhône-Alpes c'est **70%** de sa surface agricole en herbe soit **2 millions d'ha**
- **80%** de Surfaces Toujours en Herbe (STH) – **20%** de prairies temporaires

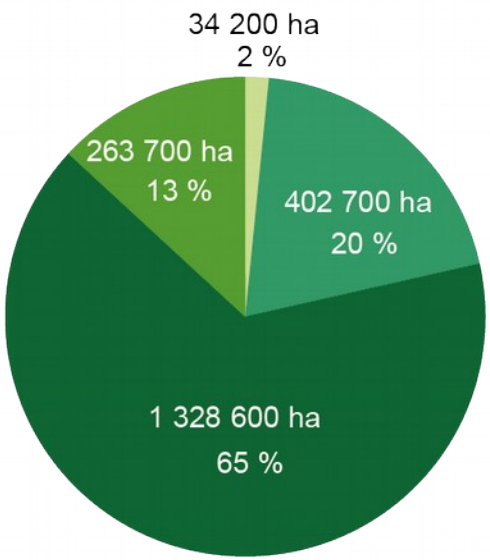

Prairies artificielles
Prairies temporaires
STH productive
STH peu productive

55% de la SAU régionale

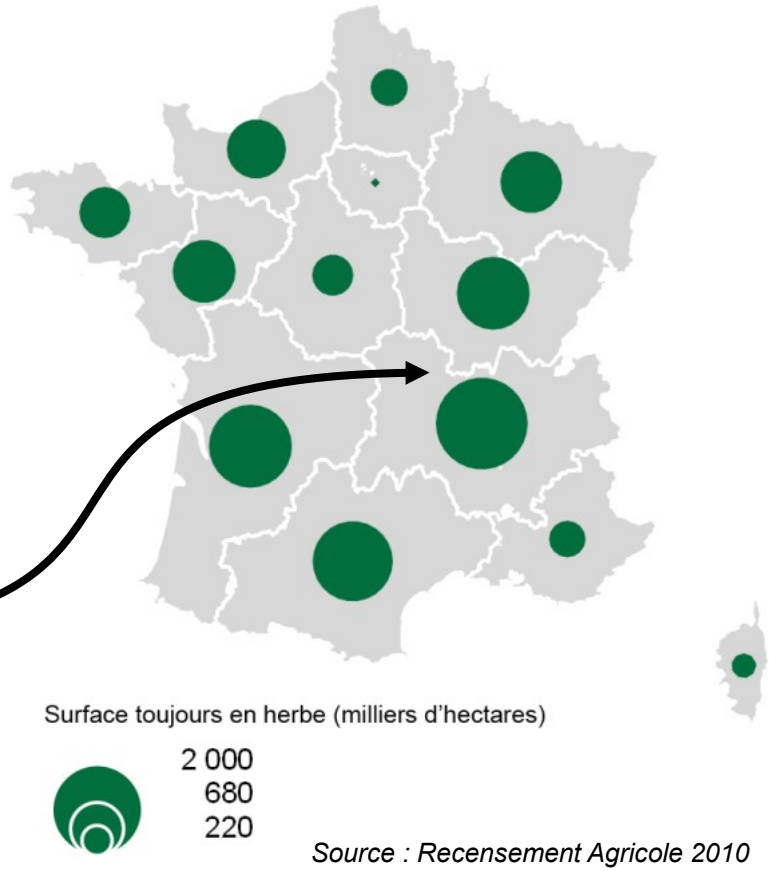

Source : Recensement Agricole 2010

1. Etat des lieux

➢ **Où est l'herbe ?**

- Plaines et vallées (Limagne, vallées de Saône et du Rhône) → faibles densités
- Auvergne : massifs montagneux et leur périphérie, et l'Allier → fortes densités
- Alpes → densité réduite du fait des zones de haute altitude plus abondantes en forêts

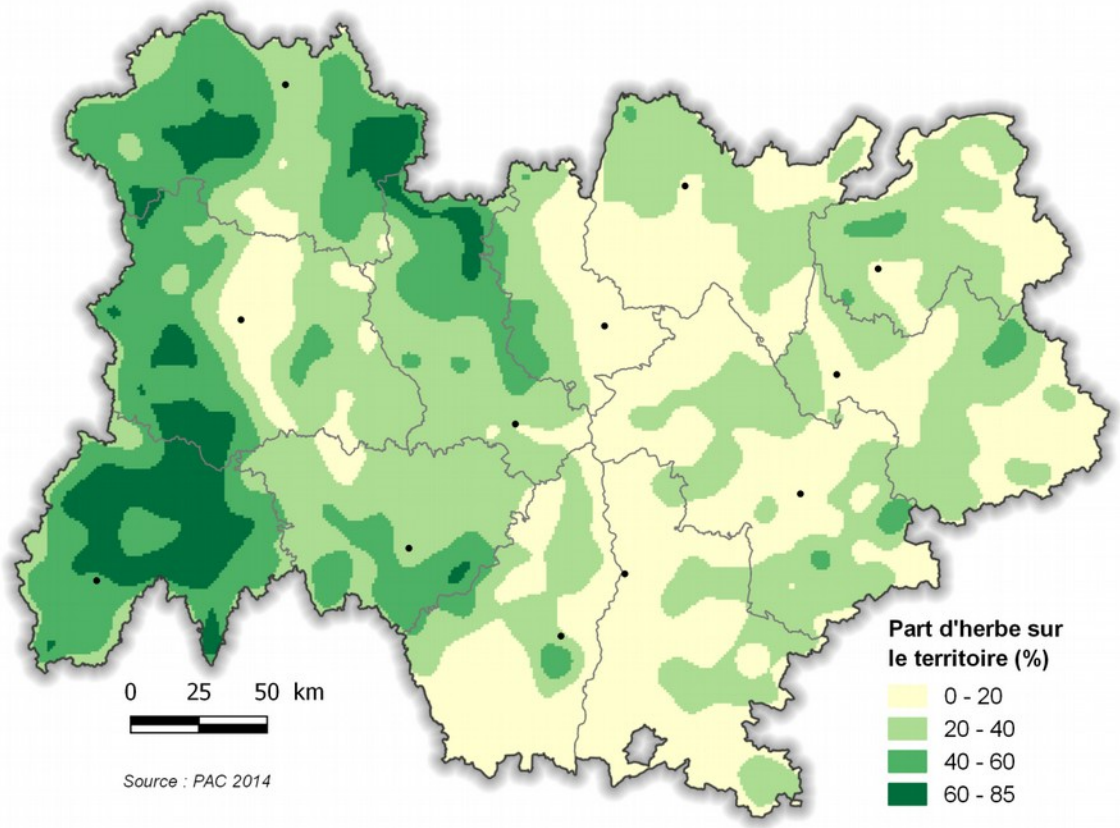

Agreste Auvergne-Rhône-Alpes Analyses

1. Etat des lieux

- **L'herbe dans la SAU :** des situations départementales très contrastées en quelques chiffres
  - Plus petite surface en herbe : le **Rhône** (**71 400 ha** soit 57 % de la SAU)
  - Plus petite part d'herbe dans la SAU : la **Drôme** (**42 %** soit 91 000 ha)
  - **63 %** (1,31 Mha) : la surface en herbe concentrée dans les **5 départements** de l'ouest régional (Allier, Puy-de-Dôme, Cantal, Haute-Loire et Loire)
  - **94 %** : la part de l'herbe dans la SAU du **Cantal**

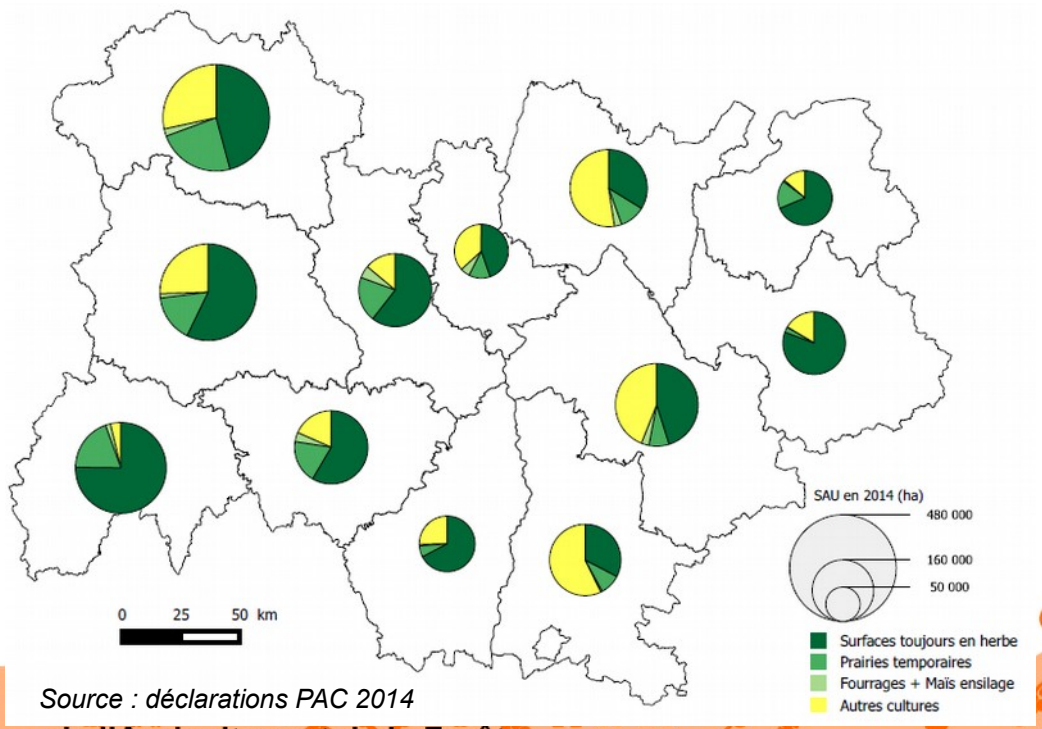

Source : déclarations PAC 2014

1. Etat des lieux

- **L'herbe dans la SAU :**

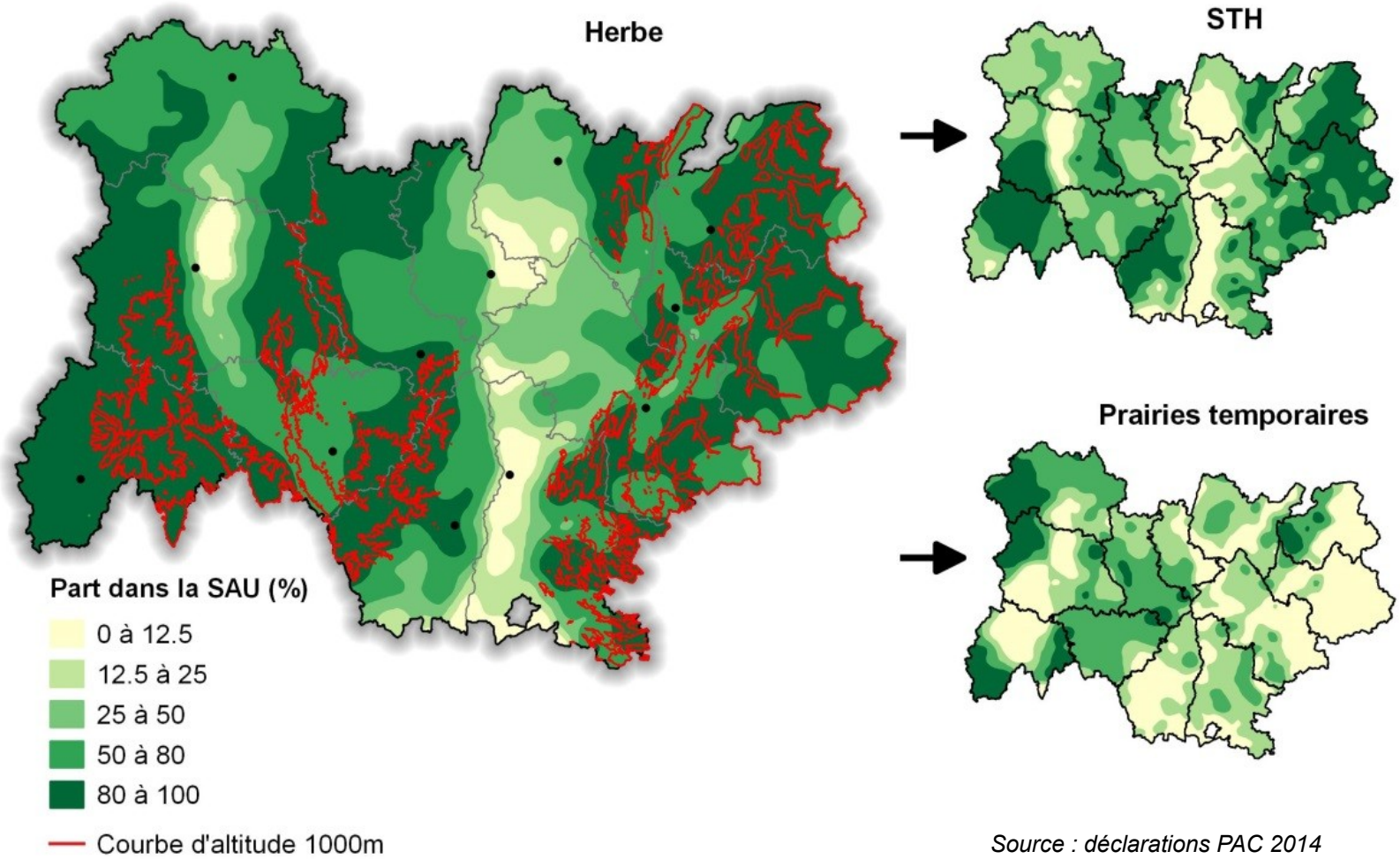

Source : déclarations PAC 2014

2. Aperçu historique

➢ **Recensements agricoles historiques de 1955 à 2010**

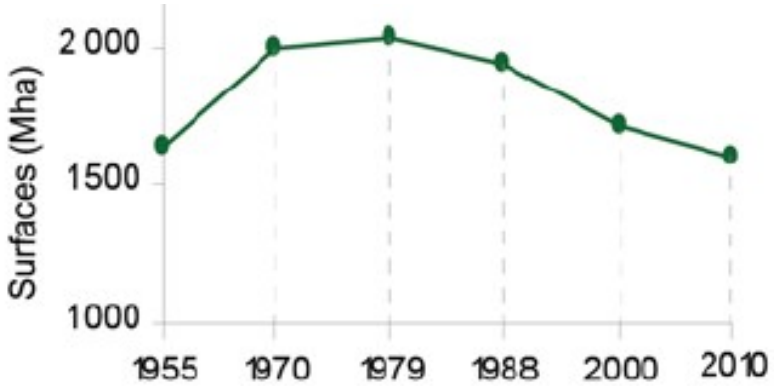

Evolution de la STH en cloche :

+24 % entre 1955 et 1979
-22 % entre 1979 et 2010

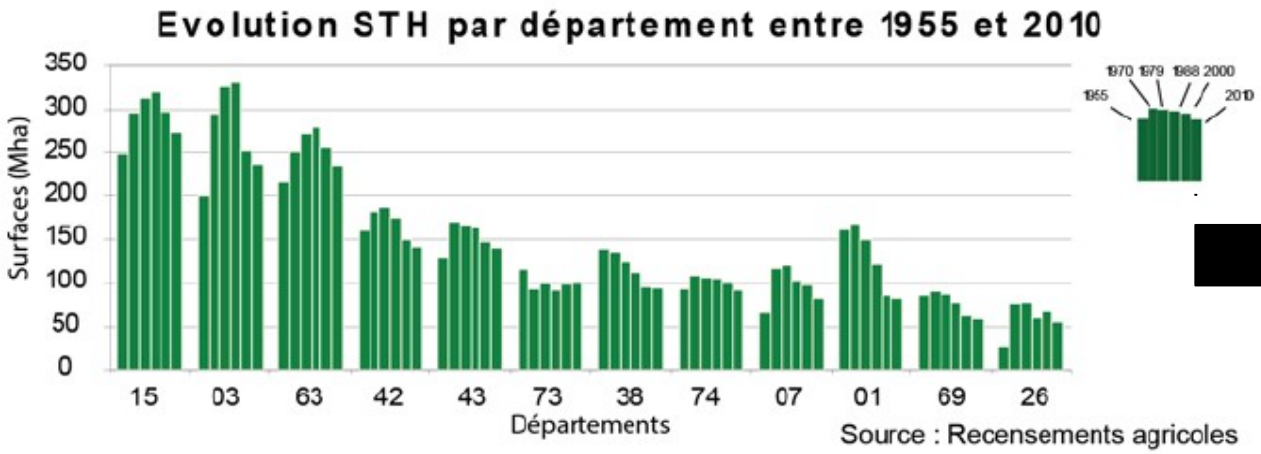

Forte contribution des départements du Massif central (03, 15,42 ,43, 63) dans la croissance puis le recul de la STH

Agreste
Auvergne-Rhône-Alpes
Analyses

2. Aperçu historique

➢ **Recensements agricoles historiques de 1955 à 2010**

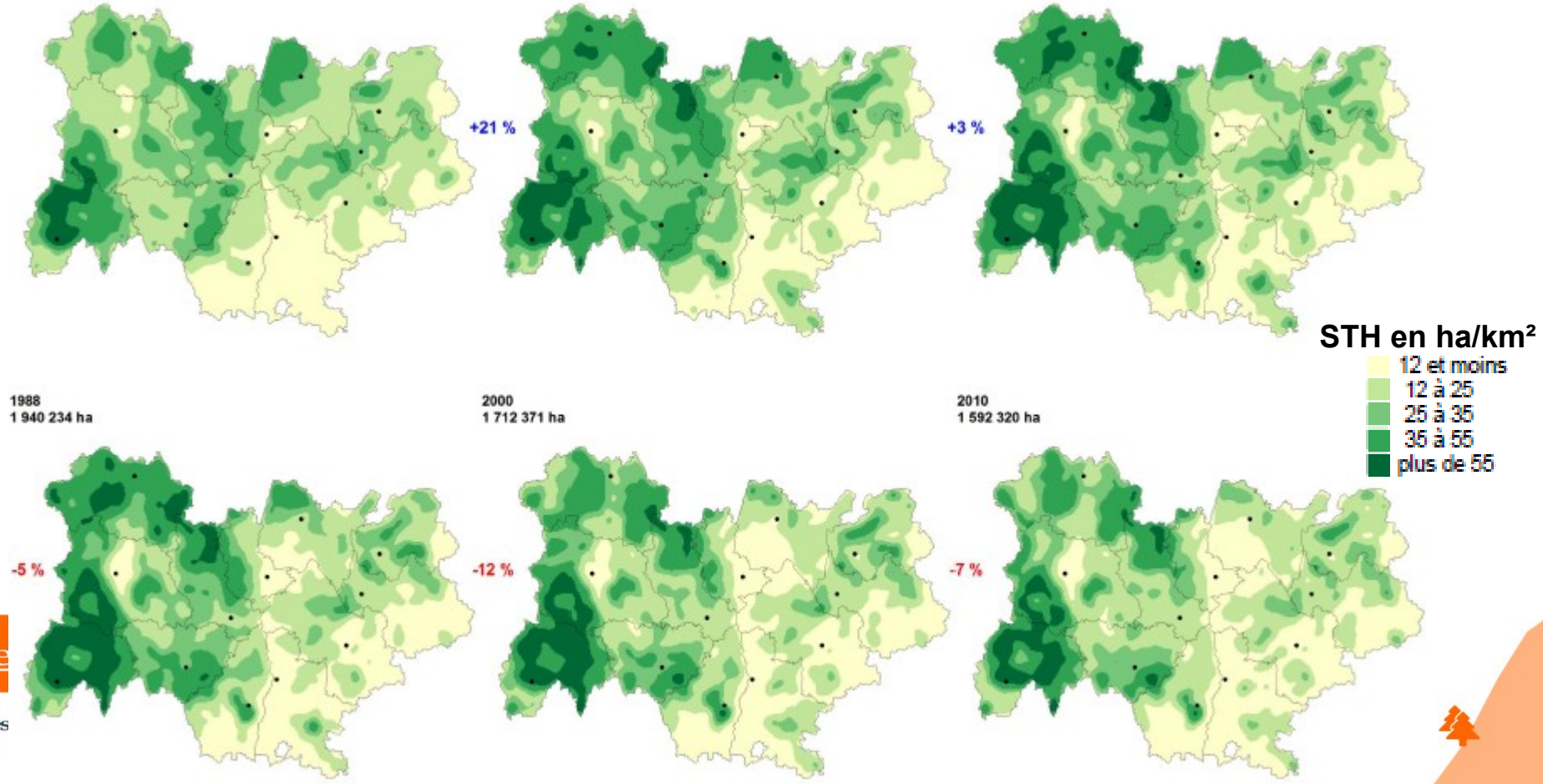

Agreste
Auvergne-Rhône-Alpes
Analyses

2. Aperçu historique

➢ **Recensements agricoles historiques de 1955 à 2010**

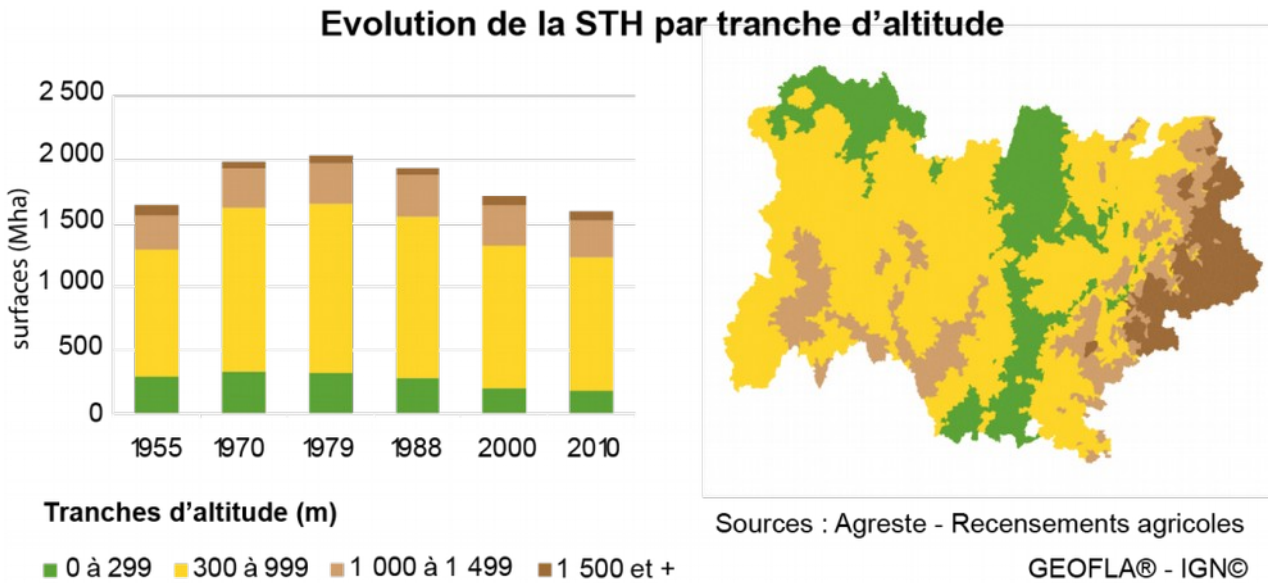

- Croissance puis recul de la STH dans les zones d'altitude moyenne (**300 – 1000 m**)
- Zone où la STH est la plus importante mais aussi le plus en concurrence avec d'autres surfaces agricoles avec **une perte de 290 000 ha** entre 1979 et 2010
- Sup. 1000 m : stabilité
- **Sup. 1500 m** : STH uniquement dans les **Alpes**

Agreste Auvergne-Rhône-Alpes Analyses

3. Etagement de l'herbe

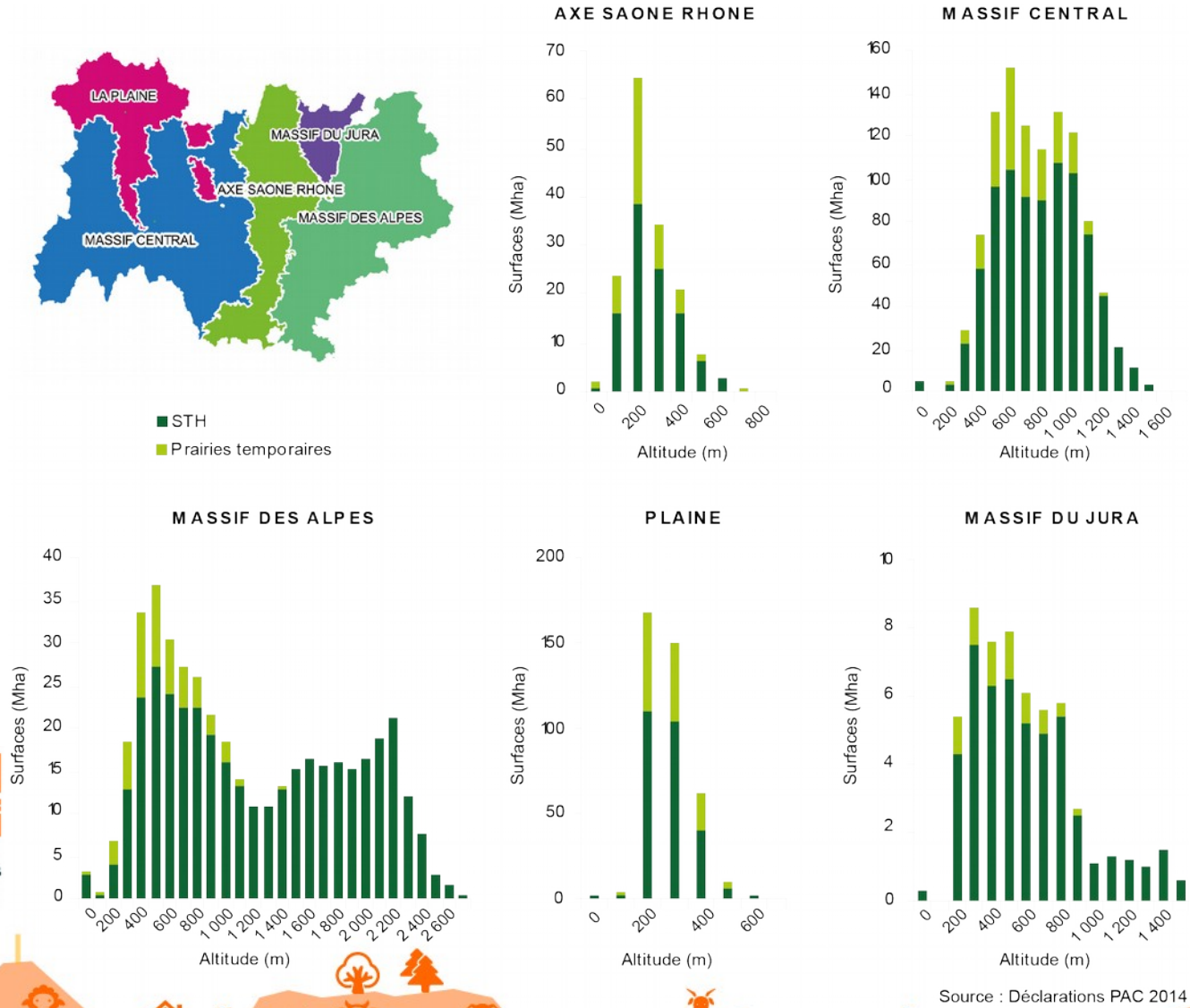

Part d'herbe dans le territoire :

- S-R : 13 %
- Plaine : 40 %
- Alpes : 20 %
- Jura : 20 %
- MC : 40 % avec **1 ha sur 5 d'herbe** en prairie temporaire entre 500 et 1500 m

Agreste Auvergne-Rhône-Alpes Analyses

4. L'herbe dans l'occupation du sol

➢ **Enquête TerUti-Lucas : situation 2014**

- **90 %** du territoire régional se partagent entre agriculture et forêt
- **43 %** (3,1 Mha) du territoire régional en sols agricoles
- Près d'**un tiers** du territoire (2,1 Mha) en STH et prairies temporaires

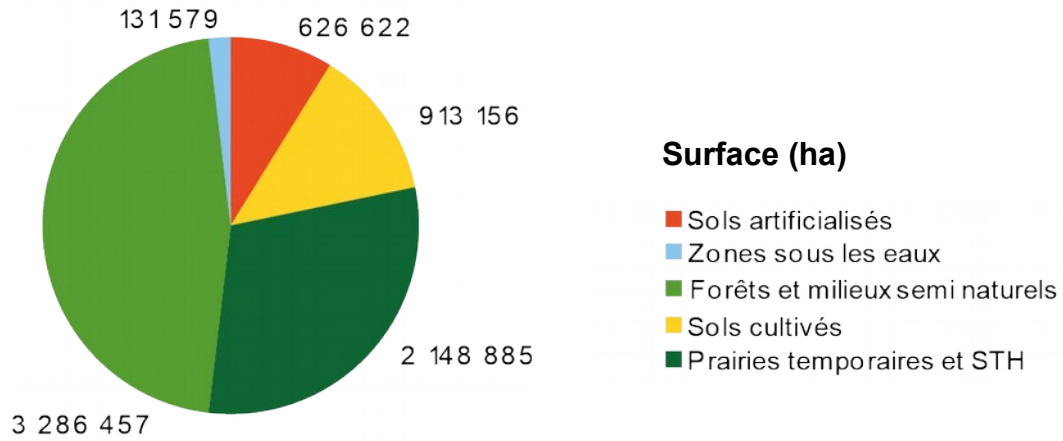

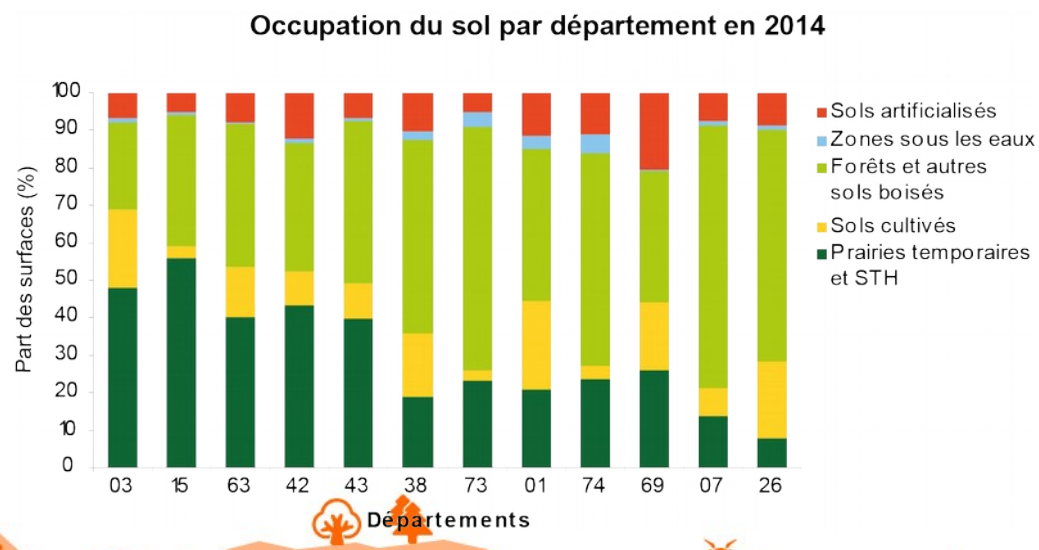

Plus des 2/3 de l'Allier en sols agricoles
Plus des 2/3 de l'Ardèche en forêt

56 % PT et STH dans le Cantal
48 % PT et STH dans l'Allier
8 % PT et STH dans la Drôme

Agreste Auvergne-Rhône-Alpes Analyses

4. L'herbe dans l'occupation du sol

➢ **Enquête TerUti-Lucas : période 1981- 2014**

- **Surfaces agricoles :**
  Terres arables **+13 000 ha**
  Herbe **-250 000 ha**
- **Sols artificialisés : +250 000 ha**
- **Forêts et autres sols naturels : +24 000 ha**

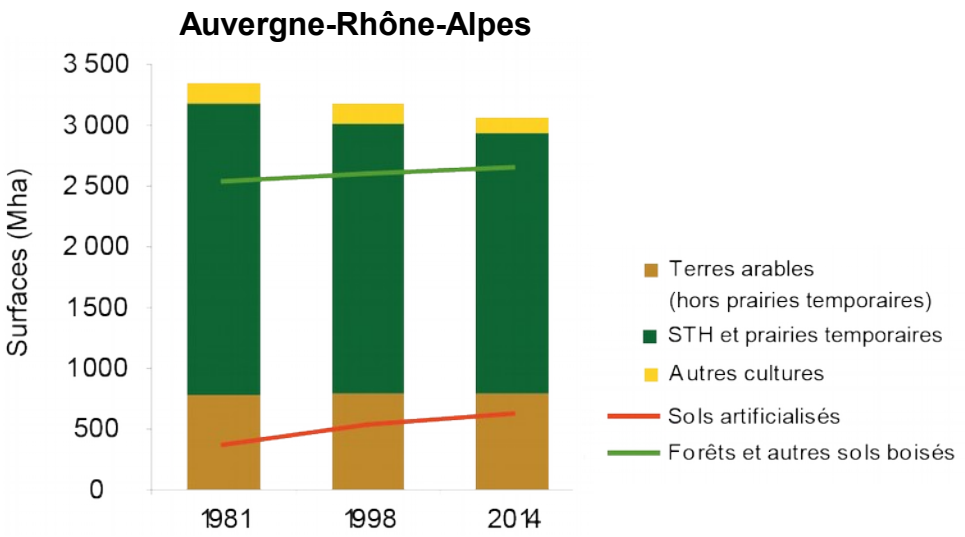

Diminution des surfaces en herbe au profit des sols artificialisés et des forêts et autres sols boisés au niveau régional…

Agreste Auvergne-Rhône-Alpes Analyses

4. L'herbe dans l'occupation du sol

➢ **Enquête TerUti-Lucas : période 1981- 2014**

➡ Diminution des surfaces en herbe au profit des sols artificialisés et des forêts et autres sols boisés au niveau régional **mais des disparités départementales**

Ain :

- Plus forte diminution d'herbe en part (**-29 %**) et en surface (**- 49 000 ha**)
- **+20 700 ha** de terres arables (**+18 %**)
- **+30 000 ha** de sols artificialisés (**+84 %**)

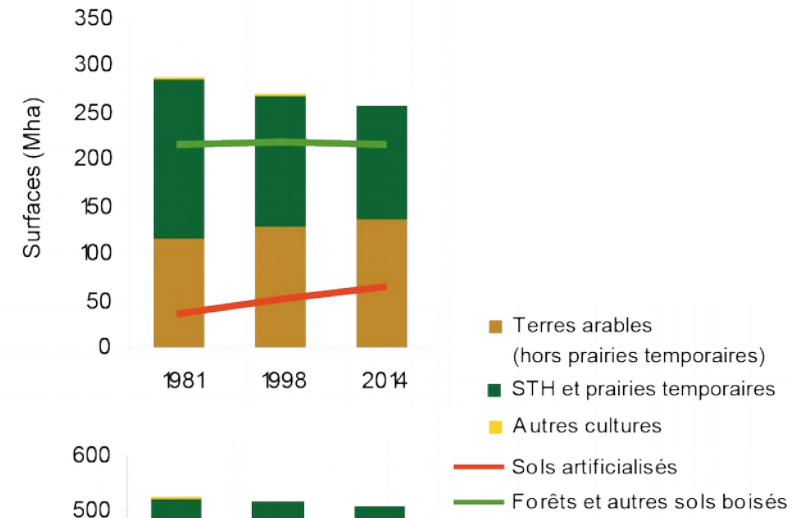

Allier :

- Diminution des surfaces en herbe (-**48 600 ha**, **-12 %**)
- **+34 500 ha** de terres arables (**+29 %**)
- **+12 000 ha** de sols artificialisés (**+32 %**)

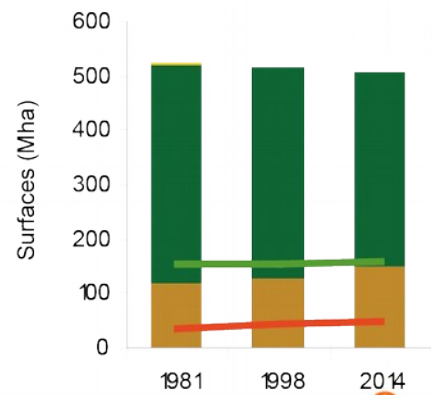

Agreste Auvergne-Rhône-Alpes Analyses

4. L'herbe dans l'occupation du sol

- **Enquête TerUti-Lucas : période 1981- 2014**

➡ Diminution des surfaces en herbe au profit des sols artificialisés et des forêts et autres sols boisés au niveau régional **mais des disparités départementales**

Puy-de-Dôme :

•Bonne résistance à la tendance régionale de baisse des surfaces en herbe (**-4 %**, **-12 500 ha**)

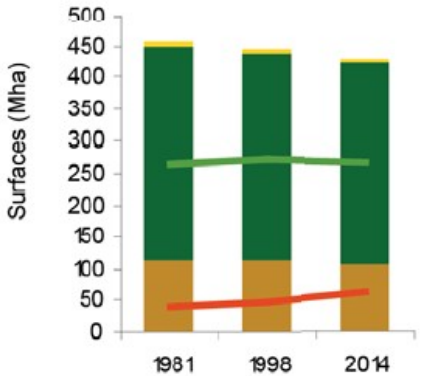

Terres arables (hors prairies temporaires)
STH et prairies temporaires
Autres cultures
Sols artificialisés
Forêts et autres sols boisés

Drôme :

•Profit très différent : agriculture de terres cultivées et permanentes (arboriculture et viticulture)

•Prairies peu nombreuses (**-25 %, -17 200 ha**)

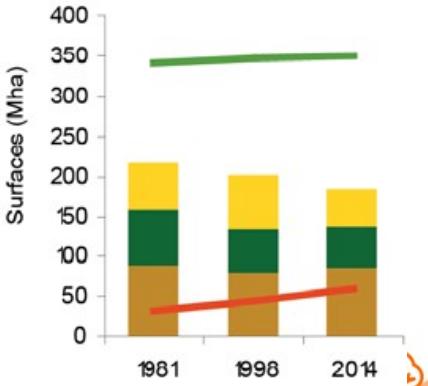

Agreste Auvergne-Rhône-Alpes Analyses

5. Typologie d'évolution des surfaces en herbe

- **Apport des données PAC 2007-2014 pour appréhender les disparités d'évolution des surfaces en herbe (STH et PT) entre régions agricoles :**

  - Evolution de la STH
  - Evolution des PT
  - Evolution de la résultante STH + PT

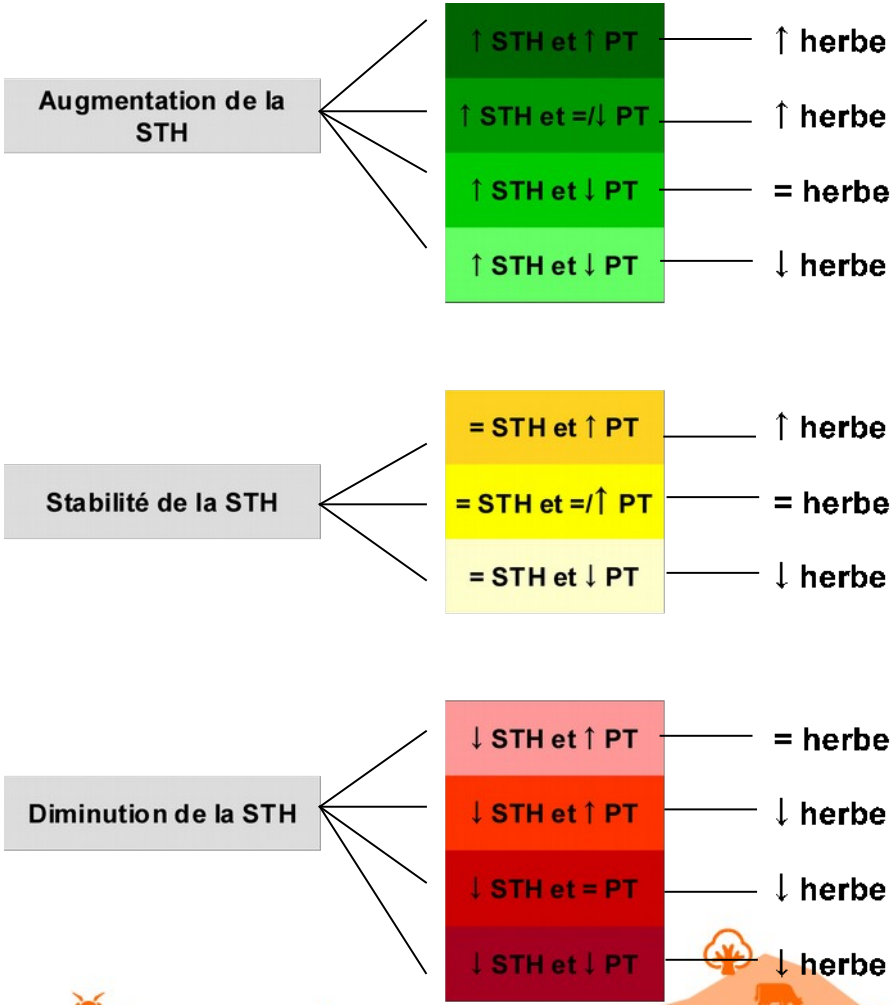

Agreste Auvergne-Rhône-Alpes Analyses

5. Typologie d'évolution des surfaces en herbe

- **Apport des données PAC 2007-2014 pour appréhender les disparités d'évolution des surfaces en herbe (STH et PT) entre régions agricoles :**

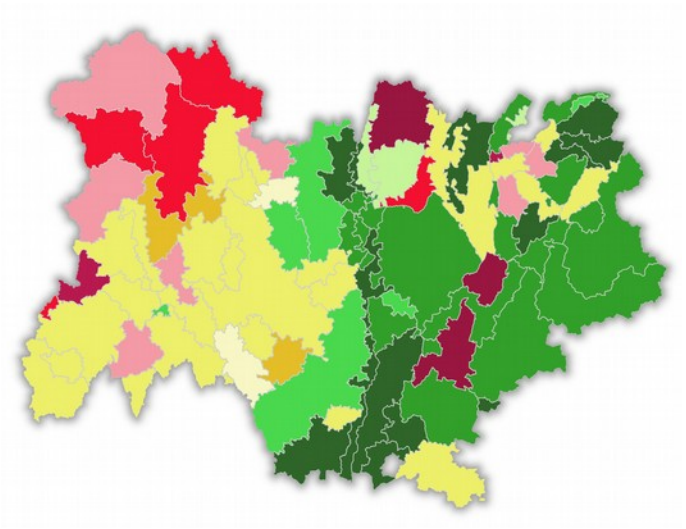

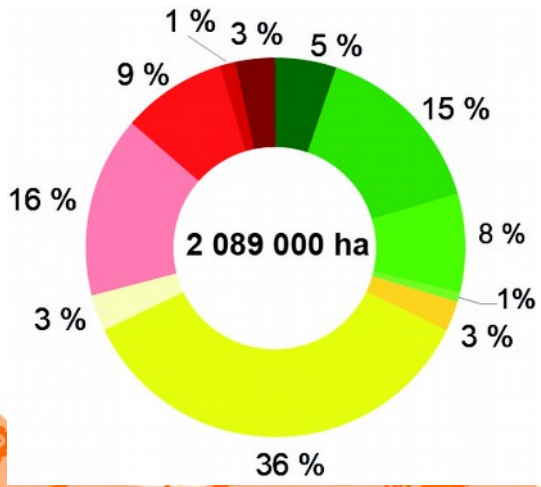

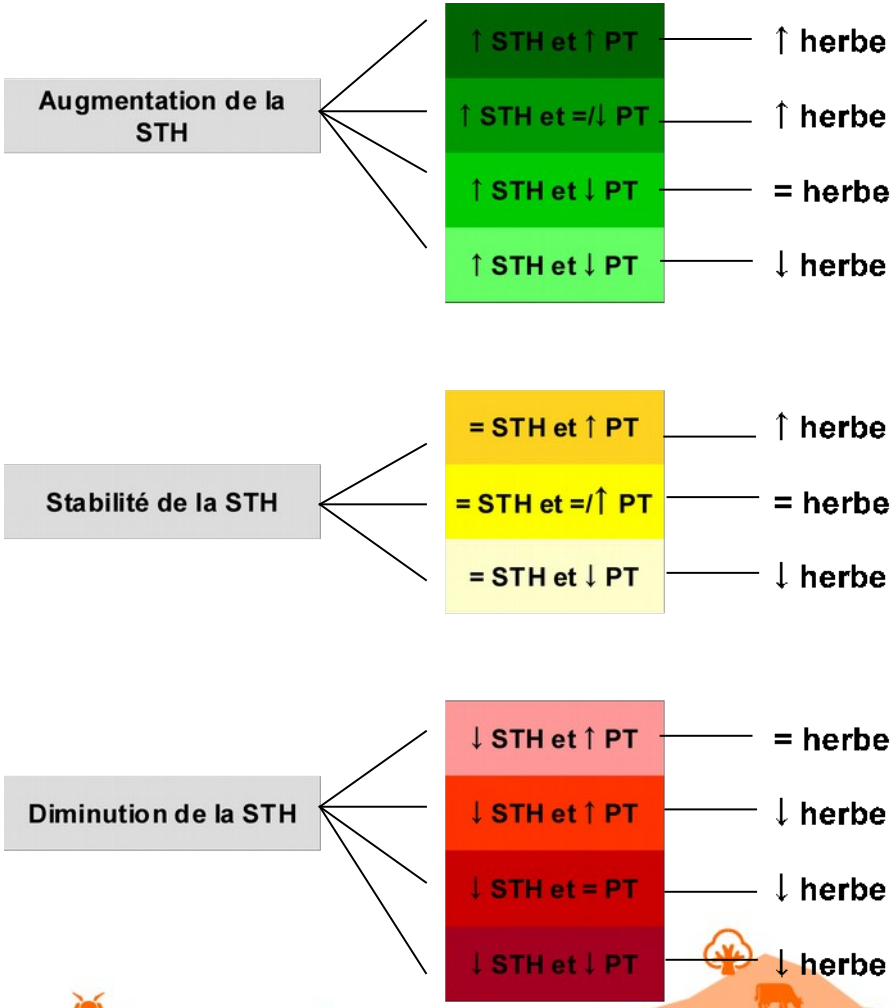

Agreste Auvergne-Rhône-Alpes Analyses

5. Typologie d'évolution des surfaces en herbe

- **Apport des données PAC 2007-2014 pour appréhender les disparités d'évolution des surfaces en herbe (STH et PT) entre régions agricoles :**

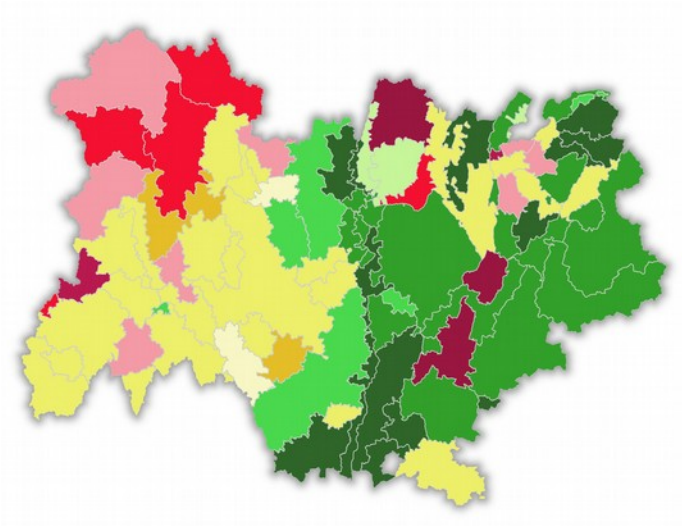

En première approche :

- Est régional majoritairement bénéficiaire en STH
- Nord-ouest déficitaire en STH
- Sud-ouest stable en STH

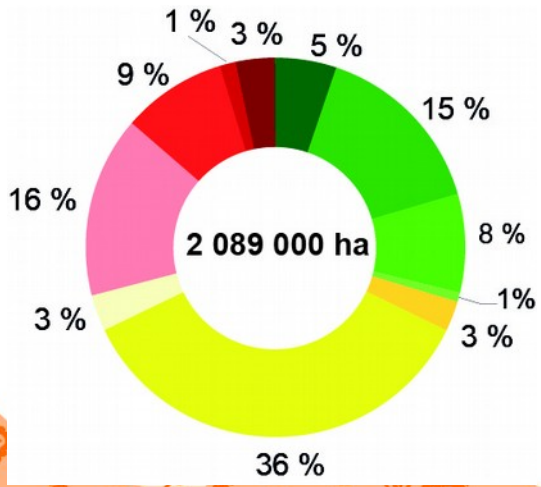

Au niveau des régions agricoles :

- Planèze de Saint-Flour et Coteaux en bordure des Dombes ↓ STH et ↑ PT
- Artense, Bresse, Préalpes ↓ STH et ↓ PT

Agreste Auvergne-Rhône-Alpes Analyses