

\n

— DSF · SUIVI SYLVOSANITAIRE

Piégeage scolyte typographe 2026

Réseau de piégeage national, saison d'envol du printemps. Lecture des premières émergences, pression par piège et dynamique régionale.

Ips typographus

01 avr. – 10 juin

18 pièges suivis

MOYENNE SCOLYTES /
PIÈGE**5 194** scolytes/
piège

- Jura **6 420** (3 pi.)
- Alpes **5 438** (11 pi.)
- Massif central **3 602** (4 pi.)

PIÈGES ACTIFS

17 / 18

- Alpes **10/11**
- Massif central **4/4**
- Jura **3/3**

PREMIER ENVOL DÉTECTÉ

02/04

- Alpes **02/04**
- Jura **02/04**
- Massif central **25/04**

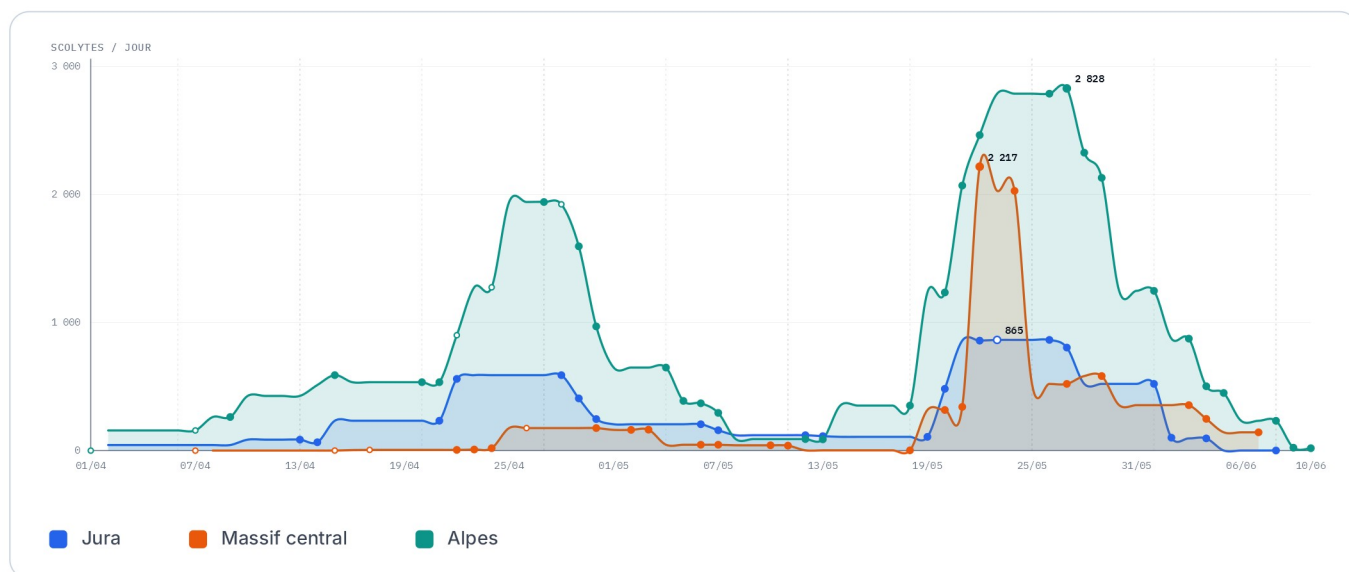
TENDANCE PAR GRECO

- ↑ ■ Massif central · **143/j** ← 105
- ↑ ■ Alpes · **6/j** ← 4
- ↓ ■ Jura · **1/j** ← 95

I · DYNAMIQUE DES ENVOLS

Courbes de phénologie par grande région écologique

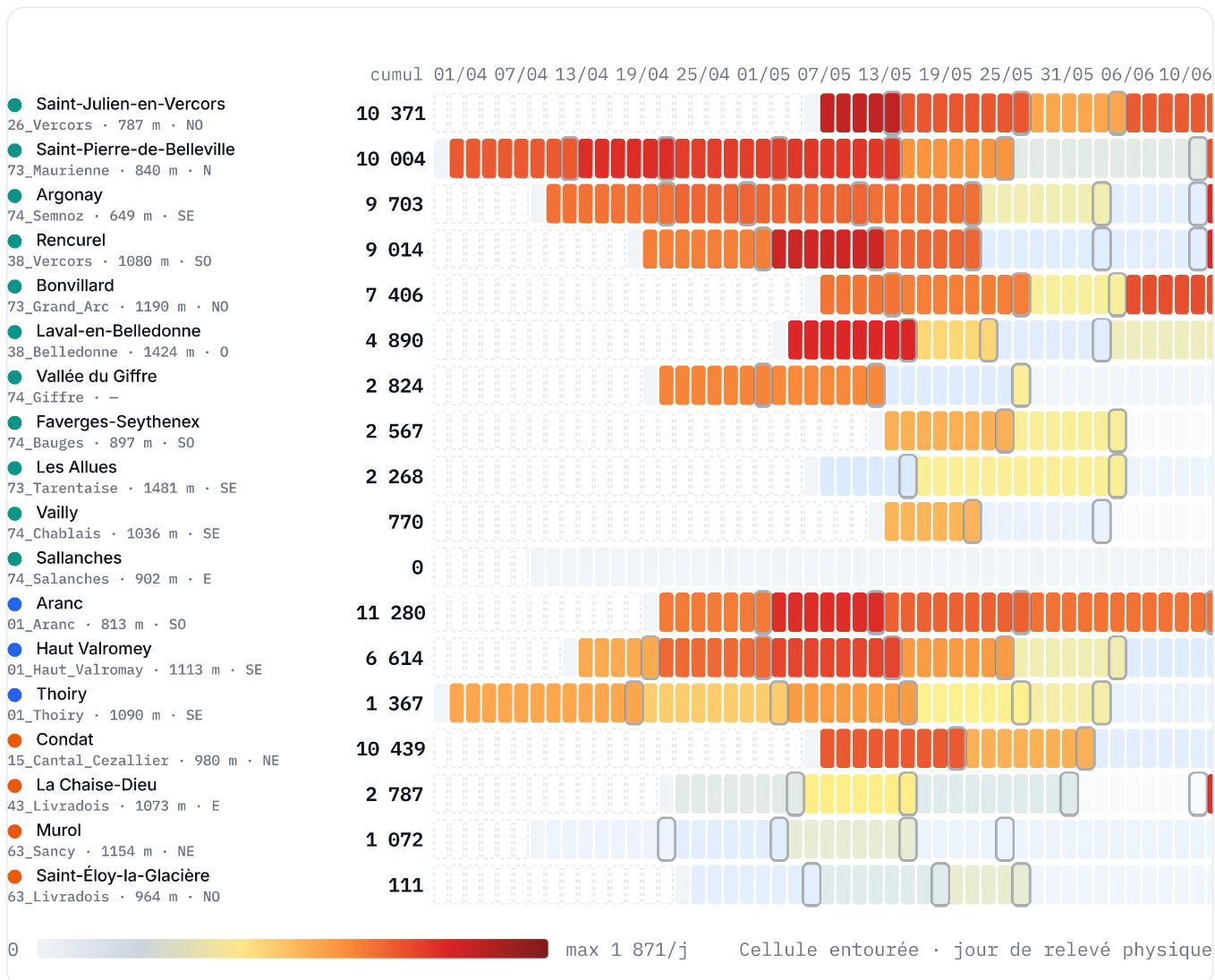
Taux journalier moyen par piège, agrégé par GRECO. Les tronçons pointillés en amont signalent un piège installé après le début d'envol.



II · CALENDRIER DES CAPTURES

Pression journalière, piège par piège

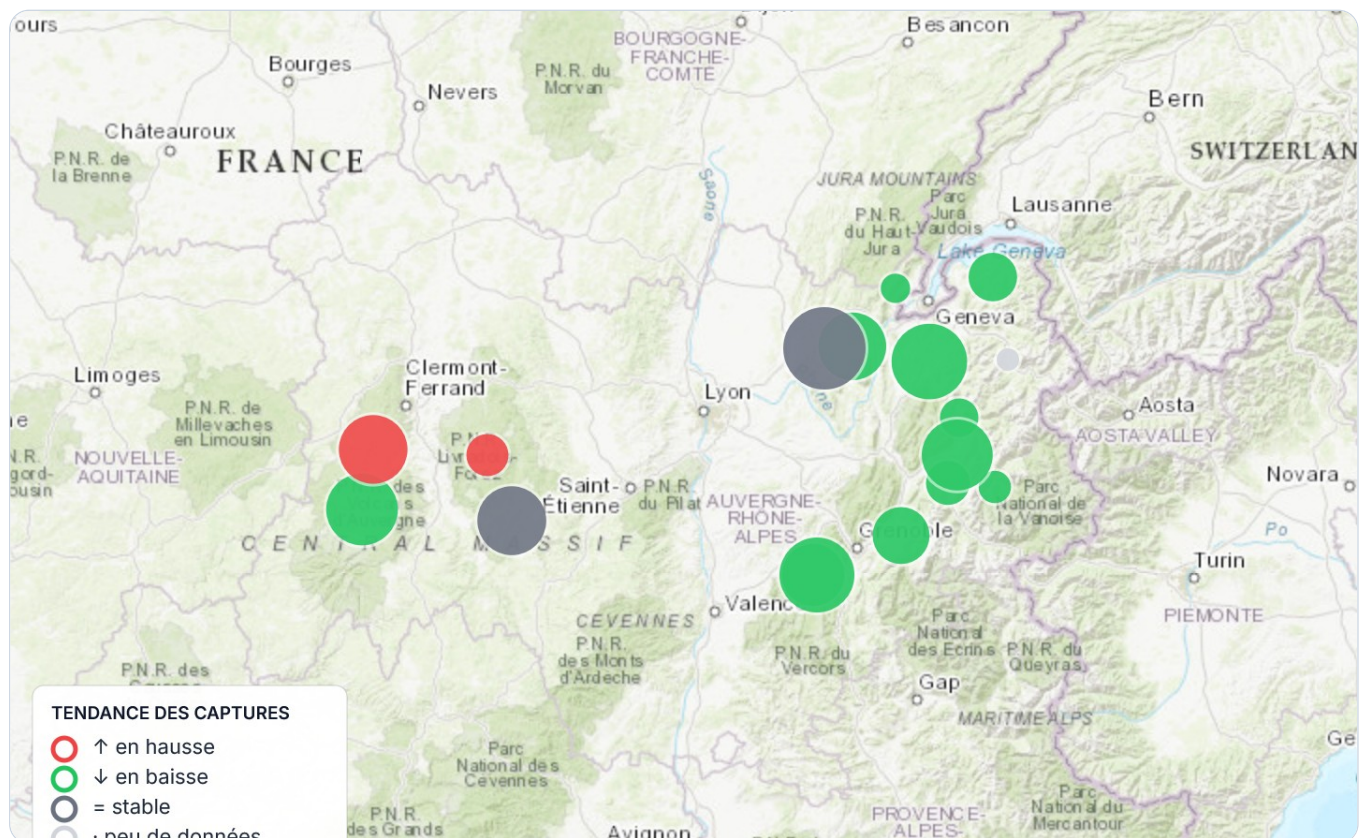
Chaque ligne est un piège, chaque colonne un jour, l'intensité traduit le taux journalier reconstruit entre deux relevés consécutifs.



III · GÉOGRAPHIE DU RÉSEAU

Localisation des pièges et série d'observations

Position géographique de chaque piège avec commune d'installation approximée, sylvoécorégion déduite, et série des relevés transmis.



Saint-Julien-en-Vercors

ALPES

H 10 · Préalpes du Sud · 787 m · versant NO

10 371 **54** **24/04**

CUMUL /JOUR INSTALL

● **Installé après début d'envol**

Saint-Pierre-de-Belleville

ALPES

H 41 · Alpes internes du Nord · 840 m · versant N

10 004 **8** **01/04**

CUMUL /JOUR INSTALL

● **Installé après début d'envol**

Argonay

ALPES

H 22 · Préalpes du Nord, Bauges · 649 m · versant SE

9 703 **210** **07/04**

CUMUL /JOUR INSTALL

● **Installé après début d'envol**

Rencurel

ALPES

H 21 · Préalpes du Nord · 1080 m · versant SO

9 014 **198** **13/04**

CUMUL /JOUR INSTALL

Bonvillard

ALPES

H 41 · Alpes internes du Nord · 1190 m · versant NO

7 406 **132** **24/04**

CUMUL /JOUR INSTALL

Laval-en-Belledonne

ALPES

H 42 · Alpes intermédiaires · 1424 m · versant O

4 890 **31** **22/04**

CUMUL /JOUR INSTALL

● **Installé après début d'envol**

Vallée du Giffre

ALPES

H 22 · Préalpes du Nord, Giffre · — · versant —

2 824 **10** **14/04**

CUMUL /JOUR INSTALL

Faverges-Seythenex

ALPES

H 22 · Préalpes du Nord, Bauges · 897 m · versant SO

2 567 **4** **28/04**

CUMUL /JOUR INSTALL

Les Allues ALPES
 H 41 · Alpes internes du Nord · 1481 m · versant SE

2 268 **2** **24/04**
 CUMUL / JOUR INSTALL

Vailly ALPES
 H 22 · Préalpes du Nord, Chablais · 1036 m · versant SE

770 **13** **28/04**
 CUMUL / JOUR INSTALL

Sallanches ALPES
 H 42 · Alpes intermédiaires · 902 m · versant E

0 — **07/04**
 CUMUL / JOUR INSTALL

● En attente de relevé

Aranc JURA
 C 51 · Jura externe sud · 813 m · versant SO

11 280 **420** **14/04**
 CUMUL / JOUR INSTALL

Haut Valromey JURA
 C 51 · Jura externe sud · 1113 m · versant SE

6 614 **95** **09/04**
 CUMUL / JOUR INSTALL

Thoiry JURA
 C 52 · Haut-Jura · 1090 m · versant SE

1 367 **1** **01/04**
 CUMUL / JOUR INSTALL

Condat MASSIF CENTRAL
 D 2 · Massifs du Cantal et Cézallier · 980 m · versant NE

10 439 **143** **24/04**
 CUMUL / JOUR INSTALL

● Installé après début d'envol

La Chaise-Dieu MASSIF CENTRAL
 C 21 · Livradois-Forez · 1073 m · versant E

2 787 **107** **15/04**
 CUMUL / JOUR INSTALL

MurolD 2 · Monts-Dore, Sancy · 1154 m ·
versant NEMASSIF
CENTRAL**1072** **105** **07/04**

CUMUL /JOUR INSTALL

**Saint-Éloy-la-Glacière**C 21 · Livradois-Forez · 964 m ·
versant NOMASSIF
CENTRAL**111** **6** **16/04**

CUMUL /JOUR INSTALL



Tableau de bord de phénologie, piégeage scolyte typographe. Les taux journaliers sont reconstruits par répartition uniforme des captures entre deux relevés consécutifs, convention DSF usuelle.

DÉPARTEMENT DE LA SANTÉ DES FORÊTS
PÔLE AUVERGNE-RHÔNE-ALPES · DRAAF
GÉNÉRÉ 11/06/2026