

Mise à jour : 01/07/2021

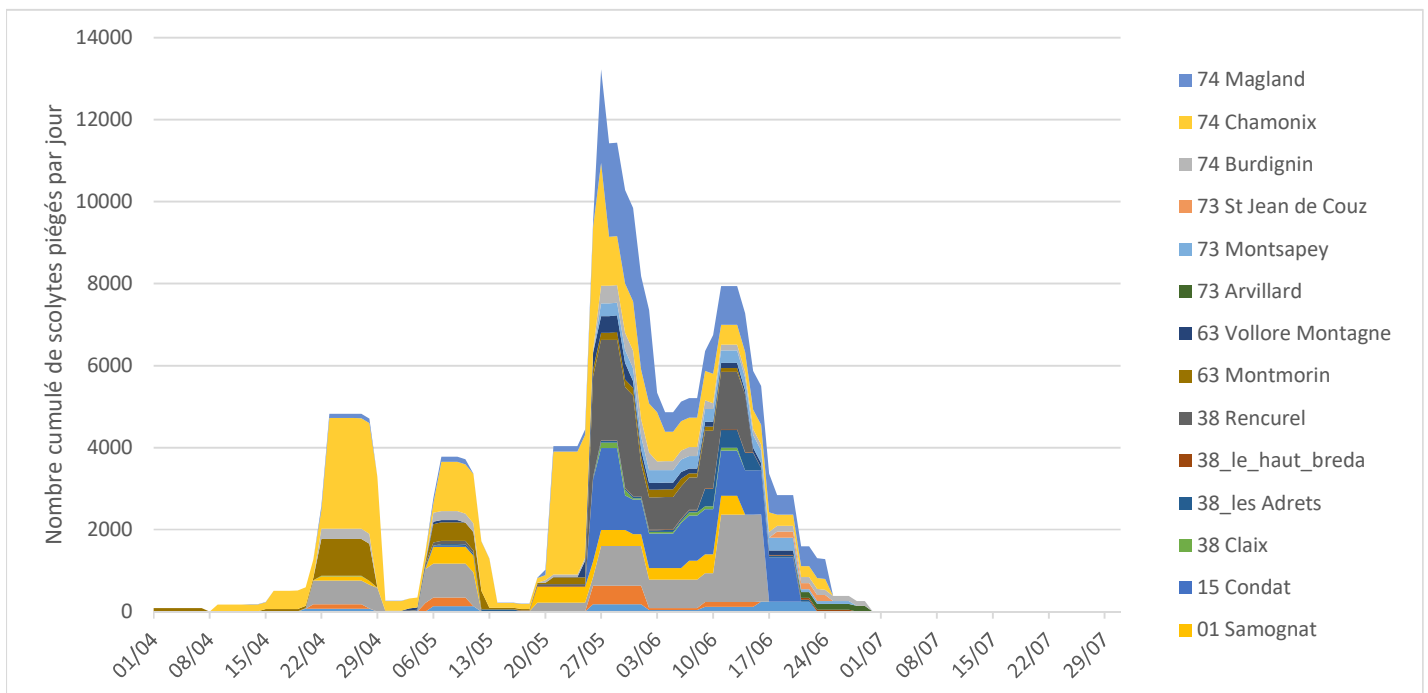
Caractéristiques des points de piègeage du scolyte typographe en Auvergne-Rhône-Alpes

Département	N° piège	Commune	Altitude (en m)	Versant	Date installation	Référence graphique
1	01-Belmont-Luthézieu	Belmont-Luthézieu	1004	Sud-Ouest	20 avril	2
1	01-Charix	Charix	970	Sud-Est	21 avril	2
1	01-Martignat	Martignat	780	Nord-Ouest	13 avril	2
1	01-Samognat	Samognat	600	Sud	13 avril	2
15	15-Condat	Condat	981	Sud	19 avril	1
38	38-Claix	Claix	993	plateau	15 avril	3
38	38-Rencurel	Rencurel	1082	Sud-Ouest	5 mai	3
38	38 - le Haut-Breda	Le Haut-Breda	1125	Ouest	17 mai	3
43	43-Montregard	Montregard	980	Sud-Ouest	27 avril	non ref
63	63-Montmorin	Montmorin	500	Ouest	8 avril	1
63	63 Vollore Montagne	Vollore Montagne	996	Ouest	27 avril	1
73	73-Arvillard	Arvillard	1213	Nord-Ouest	6 avril	4
73	73-Montsapey	Montsapey	1125	Nord-Ouest	23 avril	4
73	73 St Jean de Couz	Saint-Jean-de-Couz	760	Nord-Ouest	23 avril	4
74	74-Burdignin	Burdignin	980	Sud	22 avril	5
74	74-Magland	Magland	556	Nord-Est	6 avril	5
74	74-Chamonix	Chamonix	1130	Nord-Ouest	8 avril	5

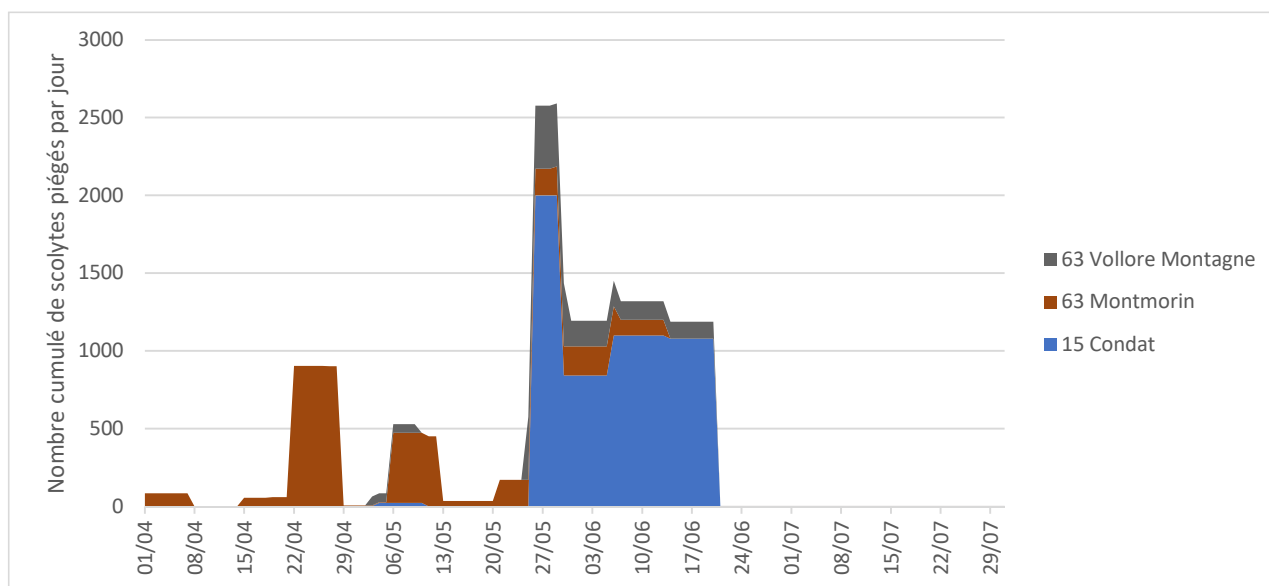
Le relevé des pièges est arrêté au 1er juillet 2021

Les données des graphiques ci-dessous correspondent aux piègeages quotidiens cumulés sur l'ensemble des pièges

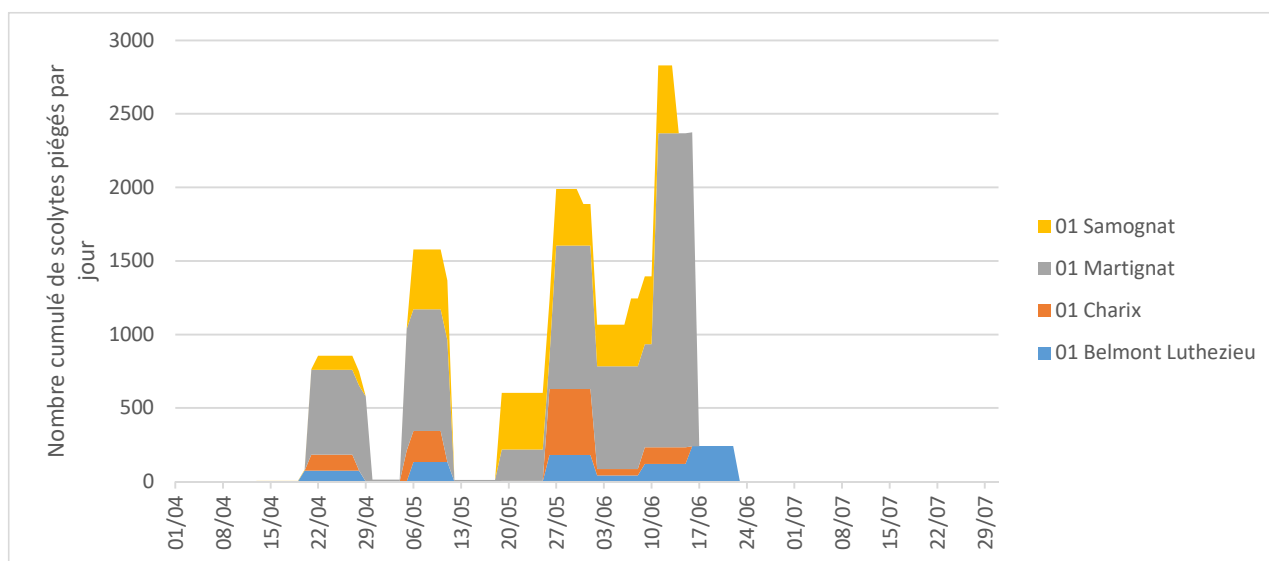
Bilan AUVERGNE-RHÔNE-ALPES



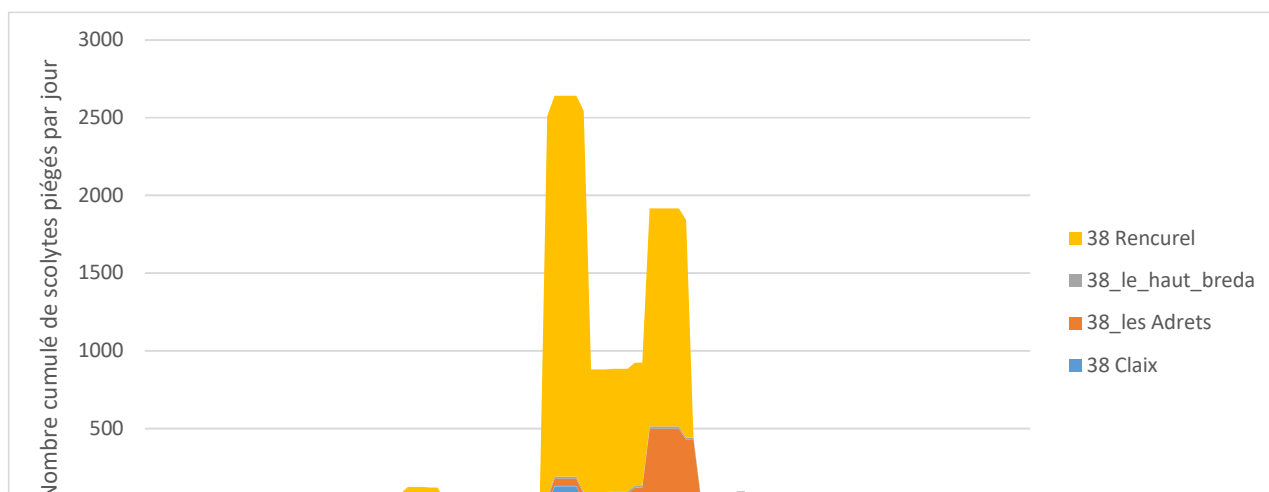
1 - Piègeage MASSIF CENTRAL

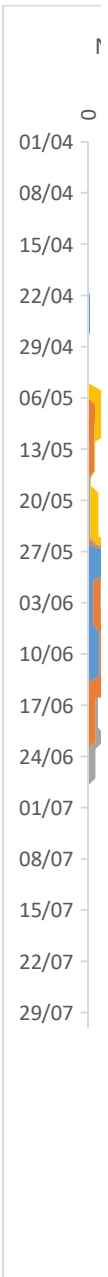


2 - Piègeage AIN

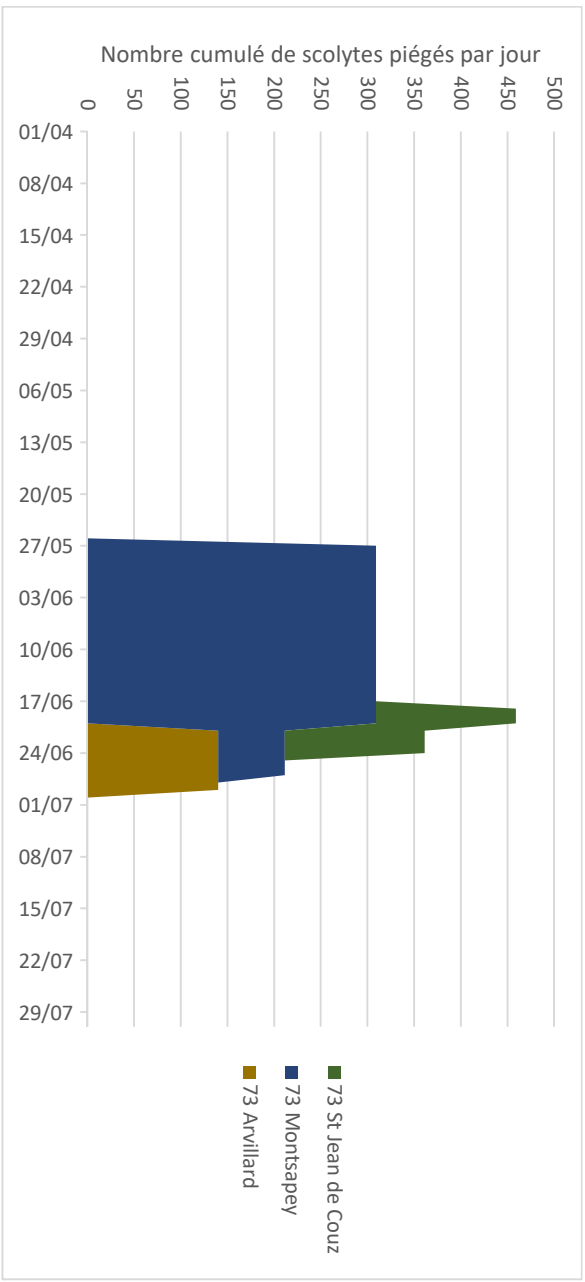


3 - Piègeage Isère





4 - Piégeage SAVOIE



5 - Piégeage HAUTE-SAVOIE

